



# BUKU STATISTIK SEKTORAL DAERAH TAHUN 2023



**Drs. H. Iksan Iskandar, M.Si**  
*Bupati*

**H. Paris Yasir, SE. MM**  
*Wakil Bupati*



Diskominfotik Jeneponto

**DINAS KOMUNIKASI INFORMATIKA DAN STATISTIK  
KABUPATEN JENEPONTO**





**MUSTAUFIQ, S.IP., SE., M.Si.,MH**

**Plt. KEPALA DINAS KOMUNIKASI INFORMATIKA DAN STATISTIK  
KABUPATEN JENEPONTO**

## KATA PENGANTAR

Puji Syukur kami Panjatkan Kehadirat Allah SWT, atas segala rahmat karunia-Nya, kami dapat meneruskan Buku Data Statistik Sektoral Kabupaten Jeneponto Tahun 2023. Buku Data Statistik Sektoral Kabupaten Jeneponto Tahun 2023 merupakan kumpulan data sektoral hasil dari setiap Organisasi Perangkat Daerah (OPD) di Kabupaten Jeneponto yang dapat memperlihatkan gambaran perwujudan suatu daerah, baik kondisi wilayah, potensi sumber daya maupun hasil-hasil pembangunan suatu daerah. Penyusunan Buku Data Statistik Sektoral Kabupaten Jeneponto Tahun 2023 diharapkan bisa menjadi bahan masukan dalam perencanaan dan evaluasi pembangunan Kabupaten Jeneponto secara terpadu dalam melaksanakan program pembangunan. Buku Data Statistik Sektoral Kabupaten Jeneponto Tahun 2023 diharapkan tidak hanya sebagai media yang menyajikan data sektoral dalam keadaan umum Kabupaten Jeneponto, tetapi juga diharapkan dapat mendukung rumusan kebijakan pembangunan dan dapat memberikan informasi keberhasilan pembangunan serta pencapaian program pembangunan sesuai dengan Visi dan Misi Kabupaten Jeneponto.

Buku ini dapat terselesaikan berkat kerja sama dan bantuan seluruh Organisasi Perangkat Daerah (OPD) Kabupaten Jeneponto dan Instansi Pemerintah lainnya terkait dalam penyediaan data sektoral Kabupaten Jeneponto. Kepada semua pihak yang telah memberikan bantuan disampaikan penghargaan dan terima kasih yang sebesar-besarnya. Kami menyadari bahwa Buku Data Sektoral Kabupaten Jeneponto Tahun 2023 ini masih belum sempurna sepenuhnya, untuk itu kami sangat mengharapkan masukan koreksi, saran, kritik dan dukungan data atau informasi yang membangun untuk kesempurnaan buku ini serta keberlanjutannya.

Jeneponto, 2023

**Plt. KEPALA DINAS**

**MUSTAUFIQ, S.IP., SE., M.Si.,MH**  
**NIP. 19840206 201101 1 005**

## DAFTAR ISI

PETA KABUPATEN JENEPONTO.....	i
KATA PENGANTAR .....	iii
DAFTAR ISI .....	iv
DAFTAR GAMBAR .....	v
DAFTAR TABEL .....	vi
BAB I. GEOGRAFI .....	1
BAB II. PEMERINTAHAN.....	7
A. WILAYAH ADMINISTRATIF .....	10
B. SUMBER DAYA MANUSIA .....	14
C. DEWAN PERWAKILAN RAKYAT DAERAH .....	23
D. KEUANGAN PEMERINTAH.....	27
E. INSPEKTORAT .....	29
BAB III. PENDUDUK DAN KETENAGAKERJAAN .....	31
A. PENDUDUK.....	36
B. KETENAGAKERJAAN .....	42
BAB IV. PENDIDIKAN .....	44
BAB V. KESEHATAN.....	85
BAB VI. PERTANIAN.....	108
A. HOLTIKULTURA.....	112
B. PERKEBUNAN .....	149
C. PERTANIAN, KEHUTANAN DAN PETERNAKAN .....	158
BAB VII. PERIKANAN .....	177
BAB VIII. PERDAGANGAN DAN PERINDUSTRIAN, KOPERASI USAHA KECIL DAN MENENGAH.....	190
BAB IX. PEKERJAAN UMUM DAN PENATAAN RUANG, PERUMAHAN, KAWASAN PERMUKIMAN DAN PERTANAHAN.....	200
BAB X. AGAMA DAN SOSIAL LAINNYA .....	216
BAB XI. TRANSPORTASI DAN KOMUNIKASI.....	227

## DAFTAR GAMBAR

➤	Gambar 1.1 Persentase Luas Wilayah Kecamatan Terhadap Luas Kabupaten (%), 2022 .....	2
➤	Gambar 2.1 Banyaknya Desa dan Kelurahan Pada Setiap Kecamatan Di Kabupaten Jenepono, 2022 .....	8
➤	Gambar 2.2 Persentase Pegawai Negeri Sipil Menurut Jenis Kelamin Di Kabupaten Jenepono, 2022 .....	9
➤	Gambar 3.1 Komposisi Penduduk kabupaten jenepono Menurut Kecamatan dan Jenis Kelamin, 2022 .....	34
➤	Gambar 3.2 Piramida Penduduk Menurut Kelompok Umur dan Jenis Kelamin di Kabupaten Jenepono, 2022 .....	35
➤	Gambar 4.1 Jumlah Sekolah Negeri dan Swasta di Kabupaten Jenepono, 2022/2023 .....	47
➤	Gambar 6.1 Distribusi Produksi Padi Menurut Kecamatan DI Kabupaten Jenepono, 2022 .....	110
➤	Gambar 6.2 Populasi ternak Besar Menurut jenis Ternak Di Kabupaten Jenepono, 2020- 2022 .....	111
➤	Gambar 11.1 Perkembangan Jumlah Kendaraan Bermotor Di Kabupaten Jenepono, 2019 - 2022 .....	228

## DAFTAR TABEL

➤	Tabel 1.1 Luas Daerah dan Jumlah Pulau Menurut Kecamatan di Kabupaten Jeneponto, 2022.....	3
➤	Tabel 1.2 Keadaan Geografis Dan Batas Administrasi Wilayah Kabupaten Jeneponto, 2022.....	6
➤	Tabel 2.1 Banyaknya lembaga LKD, LAD dan BPD Menurut Kecamatan di Kabupaten Jeneponto 2022.....	10
➤	Tabel 2.2 Jumlah Desa Menurut Kecamatan Di Kabupaten Jeneponto Tahun 2022..	11
➤	Tabel 2.3 Jumlah Kelurahan Menurut Kecamatan Di Kabupaten Jeneponto Tahun 2022.....	12
➤	Tabel 2.4 Banyaknya Desa Menurut Statusnya Di Kabupaten Jeneponto, 2022.....	13
➤	Tabel 2.5 Jumlah Pegawai Negeri Sipil Menurut Jabatan dan Jenis Kelamin di Kabupaten Jeneponto, Desember 2021 dan Desember 2022.....	14
➤	Tabel 2.6 Jumlah Pegawai Negeri Sipil Menurut Tingkat Pendidikan dan Jenis Kelamin di Kabupaten Jeneponto, Desember 2021 dan Desember 2022 .....	15
➤	Tabel 2.7 Jumlah Aparatur Sipil Negara (ASN) Menurut Tingkat Kepangkatan Dan Jenis Kelamin Di Kabupaten Jeneponto Tahun 2022 .....	16
➤	Tabel 2.8 Banyaknya Aparatur Sipil Negara (ASN) Menurut Golongan Di Kabupaten Jeneponto Tahun 2022.....	17
➤	Tabel 2.9 Jumlah Peserta Yang Dilatih Keterampilan Dinas Tenaga Kerja Transmigrasi dan Pemberdayaan Masyarakat Menurut Jenis Kejuruan di Kabupaten Jeneponto, 2022.....	21
➤	Tabel 2.10 Jumlah Anggota Dewan Perwakilan Rakyat daerah Menurut Partai Politik dan Jenis Kelamin di Kabupaten Jeneponto, 2022 .....	23
➤	Tabel 2.11 Komposisi Keanggotaan DPRD Kabupaten Jeneponto, 2020-2023 .....	24
➤	Tabel 2.12 Jumlah Komposisi Alat Kelengkapan Lainnya DPRD Kabupaten Jeneponto, 2022.....	25
➤	Tabel 2.13 Banyaknya Keputusan DPRD Kabupaten Jeneponto, 2018-2022.....	26

➤	Tabel 2.14 Realisasi Pendapatan Pemerintah Kabupaten Jeneponto Menurut Jenis Pendapatan (ribu rupiah), 2022 .....	27
➤	Tabel 2.15 Jumlah Objek Pemeriksaan Berdasarkan PPKT Menurut Jenis Sasaran, 2021-2022 .....	29
➤	Tabel 2.16 Jumlah Objek Pemeriksaan OPD Menurut Jenis Sasaran, 2022 .....	30
➤	Tabel 3.1 Laju Pertumbuhan Penduduk, Distribusi Presentase Penduduk, Kepadatan Penduduk, Rasio Jenis Kelamin Penduduk Menurut Kecamatan Di Kabupaten Jeneponto tahun 2022.....	36
➤	Tabel 3.2 Jumlah Penduduk Kabupaten Jeneponto Menurut Kecamatan Dan Jenis Kelamin, 2022.....	39
➤	Tabel 3.3 Banyaknya Kepala Keluarga, Kepemilikan KTP dan Jumlah Akta Kelahiran Yang Dikeluarkan Menurut Kecamatan Di Kabupaten Jeneponto, 2022 .....	40
➤	Tabel 3.4 Penduduk Menurut Kelompok Umur Dan Jenis Kelamin Di Kabupaten Jeneponto, 2022.....	41
➤	Tabel 3.5 Penduduk Mencari Kerja Menurut Pendidikan Tertinggi dan Jenis Kelamin di Kabupaten Jeneponto, 2022 .....	42
➤	Tabel 3.6 Pencari Kerja Terdaftar Menurut Kelompok Umur dan Jenis Kelamin di Kabupaten Jeneponto, 2022.....	43
➤	Tabel 4.1 Jumlah Sekolah, Guru Dan Murid Taman Kanak-Kanak (TK) Di Bawah Kementerian Pendidikan dan Kebudayaan Menurut Kecamatan Di Kabupaten Jeneponto, 2021/2022 Dan 2022/2023 .....	48
➤	Tabel 4.2 Jumlah Sekolah, Guru, dan Murid Raudatul Athfal (RA) Di Bawah Kementerian Agama Menurut Kecamatan Di Kabupaten Jeneponto, 2021/2022 dan 2022/2023 .....	51
➤	Tabel 4.3 Jumlah Sekolah, Guru, Dan Murid Sekolah Dasar (SD) Di Bawah Kementerian Pendidikan dan Kebudayaan Menurut Kecamatan di Kabupaten Jeneponto, 2021/2022 dan 2022/2023 .....	52
➤	Tabel 4.4 Jumlah Sekolah, Guru, dan Murid Madrasah Ibtidaiyah (MI) di Bawah Kementerian Agama Menurut Kecamatan Menurut Kecamatan di Kabupaten Jeneponto, 2021/2022 dan 2022/2023.....	55



➤	Tabel 4.5 Jumlah Sekolah, Guru, dan Murid Sekolah Menengah Pertama (SMP) di Bawah Kementerian Pendidikan dan Kebudayaan Menurut Kecamatan di Kabupaten Jeneponto, 2021/2022 dan 2022/2023.....	58
➤	Tabel 4.6 Jumlah Sekolah, Guru, dan Murid Madrasah Tsanawiyah (MTs) di Bawah Kementerian Agama Menurut Kecamatan di Kabupaten Jeneponto, 2021/2022 dan 2022/2023 .....	61
➤	Tabel 4.7 Jumlah Sekolah, Guru, dan Murid Sekolah Menengah Atas (SMA) di Bawah Kementerian Pendidikan dan Kebudayaan Menurut Kecamatan di Kabupaten Jeneponto, 2021/2022 dan 2022/2023.....	64
➤	Tabel 4.8 Jumlah Sekolah, Guru, dan Murid Sekolah Menengah Kejuruan (SMK) di Bawah Kementerian Pendidikan dan Kebudayaan Menurut Kecamatan di Kabupaten Jeneponto, 2021/2022 dan 2022/2023.....	67
➤	Tabel 4.9 Jumlah Sekolah, Guru, dan Murid Madrasah Aliyah (MA) di Bawah Kementerian Agama Menurut Kecamatan di Kabupaten Jeneponto, 2020/2021 dan 2021/2022 .....	70
➤	Tabel 4.10 Jumlah Desa/Kelurahan Yang Memiliki Fasilitas Sekolah Menurut Kecamatan Dan Tingkat Pendidikan Di Kabupaten Jeneponto, 2020–2022 .....	73
➤	Tabel 4.11 Jumlah Lulusan Sekolah Dasar Negeri dan Swasta Menurut Kecamatan di Kabupaten Jeneponto, 2022.....	78
➤	Tabel 4.12 Jumlah Lulusan Sekolah Madrasah Ibtidaiyah Negeri dan Swasta Menurut Kecamatan di Kabupaten Jeneponto, 2021.....	79
➤	Tabel 4.13 Jumlah Lulusan Sekolah Menengah Pertama Negeri dan Swasta Menurut Kecamatan di Kabupaten Jeneponto, 2022.....	80
➤	Tabel 4.14 Jumlah Lulusan Sekolah Madrasah Tsanawiyah Negeri dan Swasta Menurut Kecamatan di Kabupaten Jeneponto, 2022.....	81
➤	Tabel 4.15 Jumlah Lulusan Sekolah Madrasah Aliyah Negeri dan Swasta Menurut Kecamatan di Kabupaten Jeneponto, 2022.....	82
➤	Tabel 4.16 Jumlah Mahasiswa Perguruan Tinggi Dirinci Menurut Perguruan Tinggi Dan Jenis Kelamin Di Kabupaten Jeneponto, 2021/2022 .....	83
➤	Tabel 4.17 Jumlah Dosen Tenaga Pengajar Menurut Klasifikasi Tenaga Pengajar Di Kabupaten Jeneponto, 2022.....	84

➤	Tabel 5.1 Jumlah Desa/Kelurahan Yang Memiliki Sarana Kesehatan Menurut Kecamatan di Kabupaten Jeneponto, 2020–2022.....	88
➤	Tabel 5.2 Jumlah Tenaga Kesehatan Menurut Kecamatan di Kabupaten Jeneponto, 2022.....	94
➤	Tabel 5.3 Jumlah Rumah Sakit Umum, Rumah Sakit Khusus, Puskesmas, Klinik Pratama, dan Posyandu Menurut Kecamatan di Kabupaten Jeneponto, 2021 dan 2022.....	96
➤	Tabel 5.4 Jumlah Tenaga Kesehatan Menurut Jenis Keahlian Profesi di Kabupaten Jeneponto, 2018-2022.....	99
➤	Tabel 5.5 Jumlah Kelahiran pada Rumah Sakit Bersalin dan Puskesmas Menurut Kecamatan di Kabupaten Jeneponto, 2022.....	100
➤	Tabel 5.6 Jumlah Persalinan yang Ditolong oleh Tenaga Kesehatan dan Dukun Menurut Kecamatan di Kabupaten Jeneponto, 2022 .....	101
➤	Tabel 5.7 Banyaknya Penderita Penyakit Menular yang Dapat Mewabah di Kabupaten Jeneponto, 2022.....	102
➤	Tabel 5.8 Jumlah Penduduk yang Diimunisasi Menurut Jenis Vaksinasi dan Kecamatan di Kabupaten Jeneponto, 2022.....	103
➤	Tabel 5.9 Sasaran Tetanus Wanita Usia Subur Menurut Kecamatan di Kabupaten Jeneponto, 2022 .....	106
➤	Tabel 5.10 Pemberantasan Penyakit Kusta Menurut Jenisnya di Kabupaten Jeneponto, 2022 .....	107
➤	Tabel 6.1 Luas Panen Tanaman Sayuran Menurut Kecamatan dan Jenis Tanaman di Kabupaten Jeneponto (ha), 2021 dan 2022 .....	112
➤	Tabel 6.2 Produksi Tanaman Sayuran Menurut Kecamatan dan Jenis Tanaman di Kabupaten Jeneponto (kuintal), 2021 dan 2022.....	121
➤	Tabel 6.3 Luas Panen Tanaman Sayuran dan Buah–Buahan Semusim Menurut Jenis Tanaman di Kabupaten Jeneponto (ha), 2018–2022 .....	130
➤	Tabel 6.4 Produksi Tanaman Sayuran dan Buah–Buahan Semusim Menurut Jenis Tanaman di Kabupaten Jeneponto (kuintal), Tahun 2018–2022 .....	131
➤	Tabel 6.5 Produksi Buah–buahan Menurut Kecamatan dan Jenis Tanaman di Kabupaten Jeneponto (kuintal), 2021 dan 2022.....	132

➤	Tabel 6.6 Produksi Buah–Buahan dan Sayuran Tahunan Menurut Jenis Tanaman di Kabupaten Jeneponto (kuintal), 2020-2022.....	144
➤	Tabel 6.7 Luas Panen Tanaman Biofarmaka Menurut Kecamatan dan Jenis Tanaman di Kabupaten Jeneponto (m), 2021 dan 2022 .....	145
➤	Tabel 6.8 Produksi Tanaman Biofarmaka Menurut Kecamatan Dan Jenis Tanaman Di Kabupaten jeneponto (Kg), 2021 Dan 2022.....	147
➤	Tabel 6.9 Luas Areal Tanaman Perkebunan Menurut Kecamatan dan Jenis Tanaman di Kabupaten Jeneponto (ha), 2021 dan 2022 .....	149
➤	Tabel 6.10 Produksi Perkebunan Menurut Kecamatan dan Jenis Tanaman di Kabupaten Jeneponto (ton), 2021 dan 2022 .....	153
➤	Tabel 6.11 Banyaknya Petani Tanaman Perkebunan Rakyat Perkomoditas Di Kabupaten Jeneponto, 2022.....	157
➤	Tabel 6.12 Luas Tanam, Luas Panen, Produksi, dan Rata-Rata Produksi Padi Sawah Menurut Kecamatan di Kabupaten Jeneponto, 2022.....	158
➤	Tabel 6.13 Luas Tanam, Luas Panen, Produksi, dan Rata-Rata Produksi Padi Ladang Menurut Kecamatan di Kabupaten Jeneponto, 2022.....	159
➤	Tabel 6.14 Luas Tanam, Luas Panen, Produksi, dan Rata-Rata Produksi Jagung Menurut Kecamatan di Kabupaten Jeneponto, 2022.....	160
➤	Tabel 6.15 Luas Tanam, Luas Panen, Produksi, dan Rata-Rata Produksi Ubi Jalar Menurut Kecamatan di Kabupaten Jeneponto, 2022.....	161
➤	Tabel 6.16 Luas Tanam, Luas Panen, Produksi, dan Rata-Rata Produksi Ubi Kayu Tanah Menurut Kecamatan di Kabupaten Jeneponto, 2022.....	162
➤	Tabel 6.17 Luas Tanam, Luas Panen, Produksi, dan Rata-Rata Produksi Kacang Tanah Menurut Kecamatan di Kabupaten Jeneponto, 2022.....	163
➤	Tabel 6.18 Luas Tanam, Luas Panen, Produksi, dan Rata-Rata Produksi Kedelai Menurut Kecamatan di Kabupaten Jeneponto, 2022.....	164
➤	Tabel 6.19 Luas Tanam, Luas Panen, Produksi, dan Rata-Rata Produksi Kacang Hijau Menurut Kecamatan di Kabupaten Jeneponto, 2022.....	165
➤	Tabel 6.20 Luas Lahan Sawah Menurut Jenis Pengairan di Kabupaten Jeneponto (Ha), 2022.....	166

➤	Tabel 6.21 Luas Lahan Menurut Penggunaannya di Kabupaten Jeneponto (Ha), 2022 .....	167
➤	Tabel 6.22 Luas Lahan Sawah Menurut Kecamatan Dan Jenis Pengairan Di Kabupaten Jeneponto (Ha), 2022.....	168
➤	Tabel 6.23 Luas Lahan Bukan Sawah Menurut Kecamatan Dan Penggunaan Lahan Di Kabupaten Jeneponto (Ha), 2022.....	169
➤	Tabel 6.24 Populasi Ternak Besar Dan Kecil Menurut Jenisnya di Kabupaten Jeneponto, Tahun 2018-2022.....	170
➤	Tabel 6.25 Populasi Ternak Menurut Kecamatan di Kabupaten Jeneponto, Tahun 2022.....	171
➤	Tabel 6.26 Populasi Unggas Menurut Jenisnya Di Kabupaten Jeneponto, Tahun 2018 - 2022.....	172
➤	Tabel 6.27 Populasi Unggas Menurut Kecamatan Di Kabupaten Jeneponto, Tahun 2022.....	173
➤	Tabel 6.28 Banyaknya Pematangan Menurut Jenis Ternak di Kabupaten Jeneponto (Ekor), 2018 - 2022.....	174
➤	Tabel 6.29 Banyaknya Ternak Yang Dibawa Masuk Menurut Jenis Ternak di Kabupaten Jeneponto, 2022.....	175
➤	Tabel 6.30 Banyaknya Ternak Yang Dibawa Keluar Menurut Jenis Ternak di Kabupaten Jeneponto, 2022.....	176
➤	Tabel 7.1 Banyaknya Alat Penangkap Ikan Menurut Jenisnya dan Kecamatan di Kabupaten Jeneponto, 2022.....	178
➤	Tabel 7.2 Banyaknya Rumah Tangga Perikanan Laut dan Darat di Kabupaten Jeneponto, 2022.....	180
➤	Tabel 7.3 Produksi Perikanan Laut dan Darat di Kabupaten Jeneponto (ton) Tahun 2022.....	181
➤	Tabel 7.4 Banyaknya Perahu/Kapal Penangkap Ikan di Kabupaten Jeneponto, 2022 .....	182
➤	Tabel 7.5 Luas Areal Tambak Pantai Menurut Kecamatan di Kabupaten Jeneponto (Ha), 2022 .....	183

➤	Tabel 7.6 Produksi Budidaya Tambak Menurut Kecamatan di Kabupaten Jeneponto (ton), 2022 .....	184
➤	Tabel 7.7 Produksi Rumput Laut Menurut Kecamatan di Kabupaten Jeneponto (Ton), Tahun 2018 - 2022.....	185
➤	Tabel 7.8 Produksi Ikan Menurut Jenis Ikan di Kabupaten Jeneponto (ton), 2017-2022.....	186
➤	Tabel 7.9 Luas Areal, Jumlah Unit Usaha, Jumlah Tenaga Kerja, dan Rata-Rata Produksi Penggaraman di Kabupaten Jeneponto, 2020-2022.....	189
➤	Tabel 8.1 Banyaknya Tanda Daftar Perusahaan (TDP) Yang Diterbitkan Dinas Perindustrian Dan Perdagangan Kabupaten Jeneponto, 2022 .....	191
➤	Tabel 8.2 Bidang Usaha (Buah), Nilai Investasi, Nilai Bahan Baku, Nilai Produksi, Dan Nilai Tambah Industri di Kabupaten Jeneponto, 2019 - 2022.....	192
➤	Tabel 8.3 Banyaknya Unit Usaha, Tenaga Kerja, Besarnya Investasi Dan Nilai Produksi Industri Kecil di Kabupaten Jeneponto, 2019-2022.....	193
➤	Tabel 8.4 Jumlah Perusahaan, Tenaga Kerja, dan Investasi dari Tiap-Tiap Kelompok Industri Menurut Induk ISIC di Kabupaten Jeneponto, 2022.....	194
➤	Tabel 8.5 Jumlah Koperasi Aktif Menurut Kecamatan Di Kabupaten Jeneponto, 2020 - 2022.....	195
➤	Tabel 8.6 Jumlah Anggota Koperasi Menurut Kecamatan Di Kabupaten Jeneponto, 2022.....	196
➤	Tabel 8.7 Jumlah Modal Koperasi Menurut Kecamatan Di Kabupaten Jeneponto (Ribuan Rupiah), 2022 .....	197
➤	Tabel 8.8 Jumlah Volume Usaha dan SHU Koperasi Menurut Kecamatan Di Kabupaten Jeneponto (Ribuan Rupiah), 2022.....	198
➤	Tabel 9.1 Panjang Jalan <sup>1</sup> Menurut Tingkat Kewenangan Pemerintahan Di Kabupaten Jeneponto (Km), 2021-2022.....	201
➤	Tabel 9.2 Panjang Jalan Menurut Jenis Permukaan Jalan di Kabupaten Jeneponto (Km), 2018-2022 .....	202
➤	Tabel 9.3 Panjang Jalan Menurut Kondisi Jalan di Kabupaten Jeneponto (Km), 2018-2022.....	203

➤	Tabel 9.4 Panjang Jalan Menurut Kelas Jalan di Kabupaten Jeneponto (Km), 2018-2022.....	204
➤	Tabel 9.5 Jumlah dan Panjang Jembatan Menurut Jenis Jembatan di Kabupaten Jeneponto, 2021-2022.....	205
➤	Tabel 9.6 Jumlah Jembatan Menurut Kondisi Jembatan di Kabupaten Jeneponto, 2021-2022 .....	206
➤	Tabel 9.7 Jumlah Jembatan Menurut Dimensi Jembatan di Kabupaten Jeneponto, 2022.....	207
➤	Tabel 9.8 Jumlah Rumah Menurut Kelayakannya di Kabupaten Jeneponto, Tahun 2022.....	208
➤	Tabel 9.9 Jumlah Rumah yang Memiliki PBG di Kabupaten Jeneponto, 2022 .....	209
➤	Tabel 9.10 Jumlah Usaha Yang Memiliki NIB (Nomor Induk Berusaha) di Kabupaten Jeneponto, 2022 .....	210
➤	Tabel 9.11 Jumlah Sertifikat yang Dikeluarkan Menurut Jenisnya dan Kecamatan di Kabupaten Jeneponto, 2022.....	211
➤	Tabel 9.12 Pendaftaran Hak Pencatatan Tanah Menurut Jenis Kegiatan di Kabupaten Jeneponto, 2018-2022.....	212
➤	Tabel 9.13 Realisasi Penerbitan GS dan SKPT/SKT Menurut Jenis Kegiatan di Kabupaten Jeneponto, 2018-2022.....	213
➤	Tabel 9.14 Pendaftaran Peralihan Hak Atas Tanah di Kabupaten Jeneponto, 2018-2022.....	214
➤	Tabel 9.15 Kegiatan Pensertifikatan Tanah Negara di Kabupaten Jeneponto, Tahun 2018-2022 .....	215
➤	Tabel 10.1 Jumlah Penduduk Menurut Agama Yang Dianut dan Kecamatan di Kabupaten Jeneponto, 2022.....	217
➤	Tabel 10.2 Banyaknya Tempat Peribadatan Menurut Kecamatan di Kabupaten Jeneponto, 2022 .....	218
➤	Tabel 10.3 Banyaknya Rohaniawan Menurut Agama dan Kecamatan di Kabupaten Jeneponto, 2022 .....	219

➤	Tabel 10.4 Jumlah Desa/Kelurahan yang Mengalami Bencana Alam <sup>2</sup> Menurut Kecamatan di Kabupaten Jeneponto, 2020–2022.....	220
➤	Tabel 10.5 Jumlah Penyandang Masalah Kesejahteraan Sosial Menurut Kecamatan dan Jenis Permasalahan di Kabupaten Jeneponto, 2022.....	223
➤	Tabel 11.1 Jumlah Kendaraan Bermotor Roda 4-6 (Wajib Uji) di Kabupaten Jeneponto, 2019-2022 .....	229
➤	Tabel 11.2 Banyaknya Kunjungan Kapal dan Jumlah/Isi Kotor Menurut Bulan di Pelabuhan Jeneponto, 2022.....	230
➤	Tabel 11.3 Banyaknya Barang yang Dibongkar Melalui Pelabuhan Laut Jeneponto Menurut Kelompok Barang, 2019-2022.....	231
➤	Tabel 11.4 Banyaknya Barang yang Dimuat Melalui Pelabuhan Laut Jeneponto Menurut Kelompok Barang, 2019-2022.....	232
➤	Tabel 11.5 Banyaknya Menara Telekomunikasi Menurut Kecamatan Di Kabupaten Jeneponto, Tahun 2022.....	233

### 1. Letak Geografis dan Luas Wilayah

Wilayah Kabupaten Jeneponto terletak antara 5° 23' 12"-5° 42' 1,2" Lintang Selatan dan 119° 29' 12"- 119° 56' 44,9" Bujur Timur, Berbatasan dengan Kabupaten Gowa dan Takalar di Sebelah Utara Kabupaten Bantaeng, di sebelah Timur Kabupaten Takalar, sebelah Barat dan Laut Flores di sebelah Selatan. Luas wilayah Kabupaten Jeneponto tercatat 749,79 km<sup>2</sup> yang meliputi 11 Kecamatan.

### 2. Kondisi Tanah (Topografi)

Topografi Kabupaten Jeneponto pada bagian utara terdiri dari daratan tinggi dengan ketinggian 500 sampai dengan 1400 meter di atas permukaan laut, dan pada bagian Selatan meliputi wilayah daratan rendah dengan ketinggian 0 sampai dengan 150 meter di atas permukaan laut.

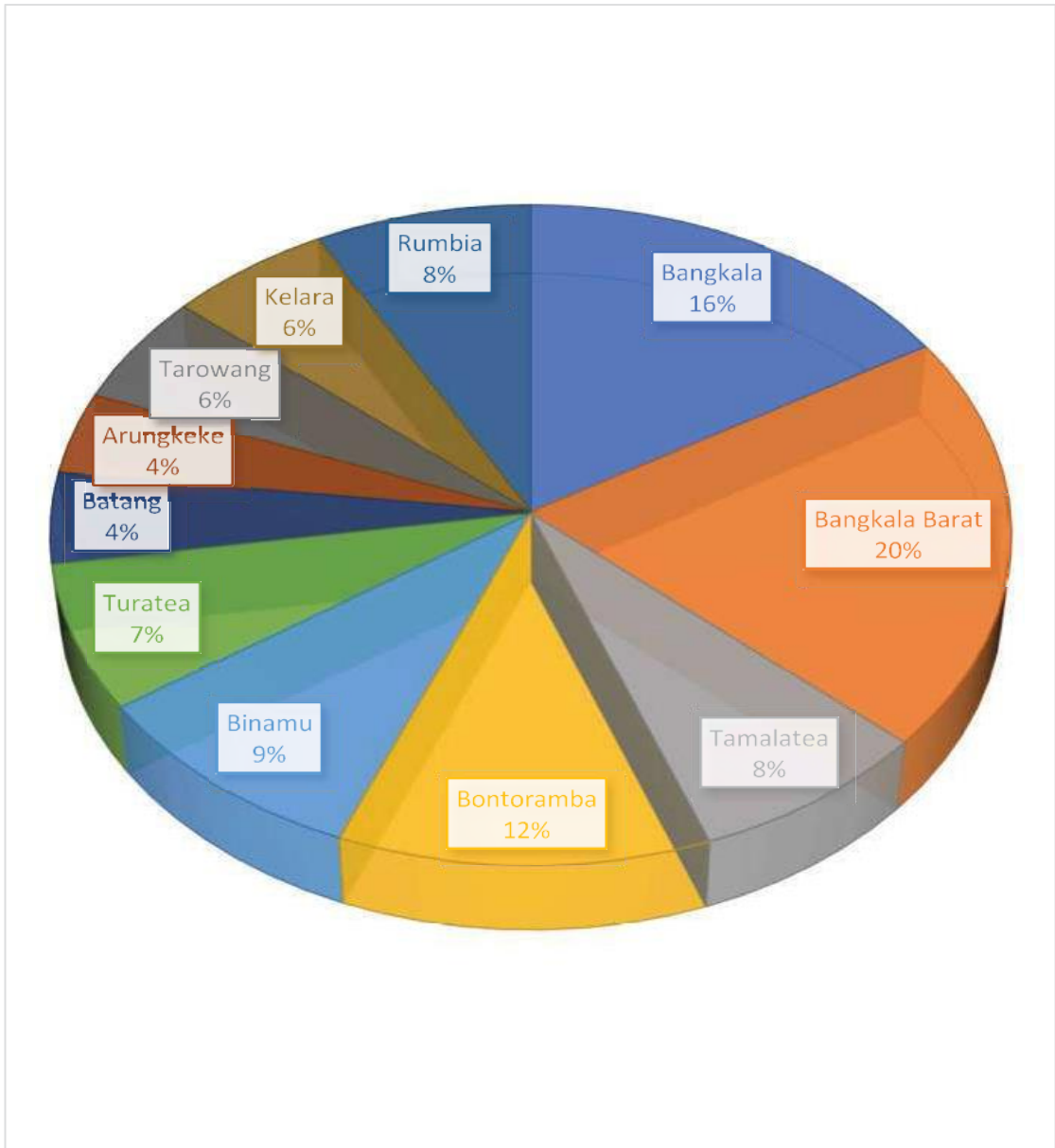
Jenis tanah di Kabupaten Jeneponto terdapat 6 (enam) Jenis :

- a. Jenis tanah Alluvial terdapat di Kecamatan Bangkala, Binamu dan Tamalatea.
- b. Jenis tanah Gromosal terdapat di Kecamatan Tamalatea, Binamu, Bangkala dan Batang
- c. Jenis tanah Maditeren terdapat di Kecamatan Bangkala, Batang, Kelara dan Binamu
- d. Jenis tanah Latosol terdapat di Kecamatan Bangkala, Tamalatea dan Kelara
- e. Jenis tanah Andosil terdapat di Kecamatan Kelara
- f. Jenis tanah Regonal terdapat pada 11 Kecamatan di Kabupaten Jeneponto.

### 3. Perairan

Kabupaten Jeneponto memiliki beberapa sungai (Hidrologi) yang sebagian telah dibendung yaitu Kelara, Tino, Poko Bulo yang telah berfungsi untuk mengairi sebagian lahan persawahan. Daerah Bagian Selatan memiliki perairan Laut (Flores) dengan panjang pantai berkisar 114 Km.





**Gambar 1.1** Persentase Luas Wilayah Kecamatan Terhadap Luas Kabupaten (%) 2022

*Sumber : Badan Pusat Statistik Kabupaten Jeneponto*

**Tabel 1.1** Luas Daerah dan Jumlah Pulau Menurut Kecamatan di Kabupaten Jeneponto, 2022

Kecamatan	Ibukota Kecamatan	Luas Total Area (km <sup>2</sup> /sq.km)
(1)	(2)	(3)
Bangkala	Allu	121,82
Bangkala Barat	Bulu Jaya	152,96
Tamalatea	Tanetea	57,58
Bontoramba	Bontoramb	88,30
Binamu	Bontosunggu	69,49
Turatea	Paitana	53,76
Batang	Togo-	33,04
Arungkeke	Tamanroya	29,91
Tarowang	Tarowang	40,68
Kelara	Tolo	43,95
Rumbia	Rumbia	58,30
<b>Kabupaten Jeneponto</b>	<b>Jeneponto</b>	<b>749,79</b>

Lanjutan Tabel 1.1

Kecamatan	Persentase terhadap Luas Kabupaten	Jumlah Pulau
(1)	(4)	(5)
Bangkala	16,25	1
Bangkala Barat	20,40	0
Tamalatea	7,68	0
Bontoramba	11,78	0
Binamu	9,27	0
Turatea	7,17	0
Batang	4,41	0
Arungkeke	3,99	0
Tarowang	5,43	0
Kelara	5,86	0
Rumbia	7,78	0
<b>Kabupaten Jeneponto</b>	<b>100,00</b>	<b>1</b>

Lanjutan Tabel 1.1

Kecamatan	Tinggi Wilayah (mdpl)	Jarak ke Ibukota
(1)	(2)	(3)
Bangkala	17,00	26,30
Bangkala Barat	67,00	40,70
Tamalatea	71,00	9,90
Bontoramba	39,00	18
Binamu	65,00	0
Turatea	178,00	13,10
Batang	41,00	15,80
Arungkeke	26,00	9,10
Tarowang	39,00	18,90
Kelara	221,00	14,80
Rumbia	509,00	31,80
<b>Kabupaten Jeneponto</b>	<b>-</b>	<b>-</b>

*Sumber : Badan Pertanahan Nasional Kabupaten Jeneponto, 2022*

**Tabel 1.2** Keadaan Geografis Dan Batas Administrasi Wilayah Kabupaten Jeneponto, 2020

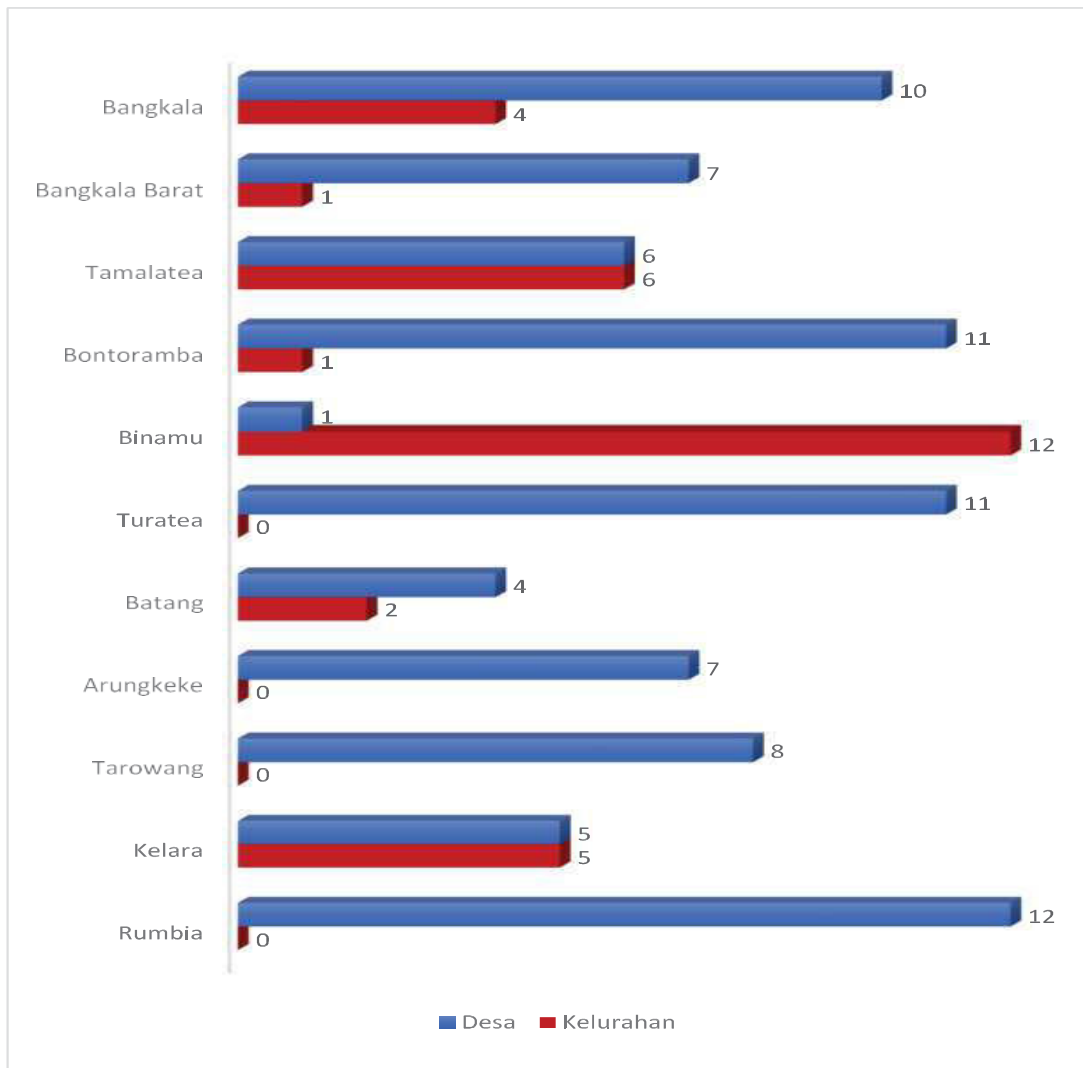
Keadaan Geografis	
Kabupaten Jeneponto Secara Geografis Terletak Antara :	
5° 23'12" - 5° 42'1,2"	Lintang Selatan
119° 29'12" - 119° 56'44,9'	Bujur Timur
Kabupaten Jeneponto Dibatasi :	
Sebelah Utara/	: Kabupaten Gowa dan Takalar/
Sebelah Timur/	: Kabupaten Bantaeng/
Sebelah Barat/	: Kabupaten Takalar/
Sebelah Selatan/	: Laut Flores
Luas Wilayah Kabupaten Jeneponto Adalah 749,79 Km <sup>2</sup> , Secara Administrasi Pemerintahan, Kabupaten Jeneponto Terbagi Menjadi 11 Kecamatan.	

**Sumber :** Badan Pertanahan Nasional Kabupaten Jeneponto, 2022

## BAB II. PEMERINTAHAN

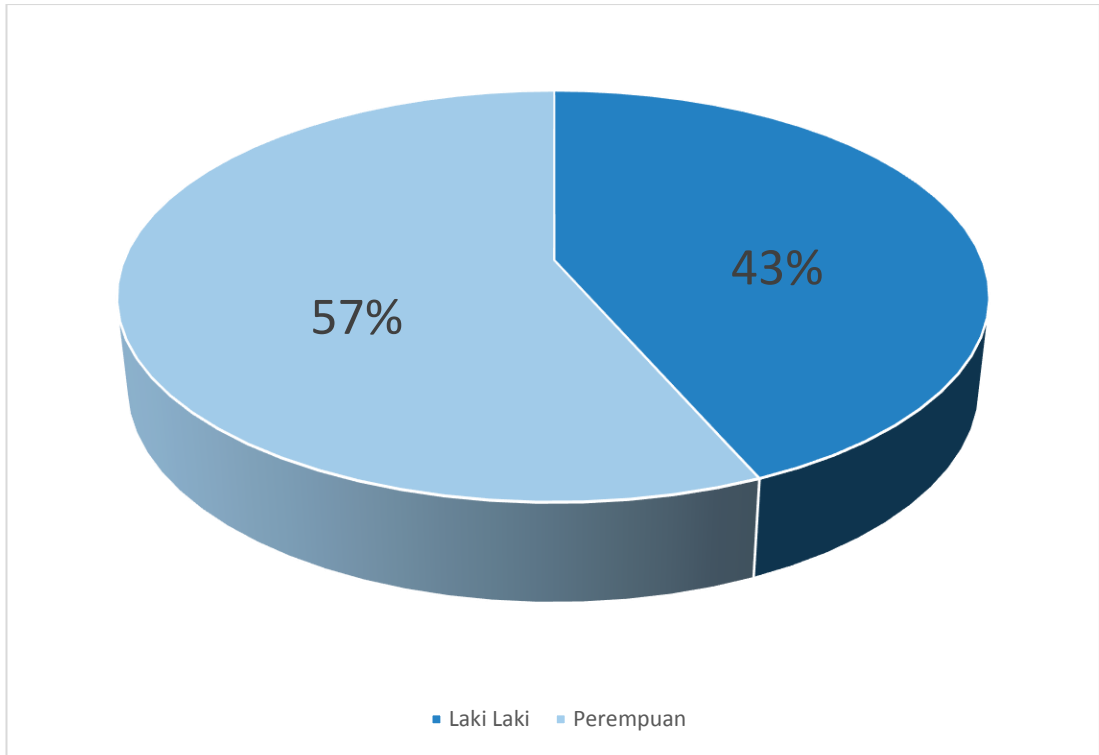
### PENJELASAN TEKNIS

1. Menurut Undang-Undang Dasar Republik Indonesia 1945 (Hasil Amandemen Kedua), yaitu Bab VI Tentang Pemerintahan Daerah, Pasal 18 Ayat 1, bahwa Negara Kesatuan Republik Indonesia dibagi atas Daerah-Daerah Provinsi dan daerah Provinsi itu dibagi atas kabupaten dan Kota, yang tiap-tiap provinsi kabupaten dan kota itu mempunyai pemerintahan daerah, yang diatur dengan undang-undang."
2. Kecamatan adalah wilayah administratif yang merupakan kepanjangan tangan dari pemerintah Kabupaten atau Kota. Kecamatan dipimpin oleh seorang Camat, masing-masing merupakan Aparatur Sipil Negara (ASN) serta bertanggung jawab kepada Bupati atau Wali Kota yang melingkupi batas-batas wilayahnya. Setiap Kecamatan terdiri dari beberapa Kelurahan/Desa atau nama lain.
3. Tingkatan di bawah Kecamatan adalah Kelurahan dipimpin oleh seorang Lurah, sedangkan Desa dipimpin oleh seorang Kepala Desa.
4. Dusun adalah suatu daerah dimana beberapa rumah atau keluarga yang bertempat tinggal. Dusun merupakan bagian dari sebuah Desa. Untuk beberapa wilayah menggunakan sinonim Lingkungan untuk wilayah Kelurahan dalam penyebutannya.
5. Rukun Warga (RW) adalah pembagian wilayah di Indonesia di bawah Dusun atau Lingkungan.
6. Rukun Tetangga (RT) adalah pembagian wilayah di Indonesia di bawah Rukun Warga.



**Gambar 2.1** Banyaknya Desa dan Kelurahan Pada Setiap Kecamatan Di Kabupaten Jeneponto, 2022

*Sumber : Badan Pusat Statistik Kabupaten Jeneponto*



**Gambar 2.2** Persentase Pegawai Negeri Sipil Menurut Jenis Kelamin Di Kabupaten Jeneponto, 2022

*Sumber : Badan Kepegawaian dan Pengembangan SDMI Kabupaten Jeneponto*



## A. WILAYAH ADMINISTRATIF

**Tabel 2.1** Banyaknya lembaga LKD, LAD dan BPD Menurut Kecamatan di Kabupaten Jeneponto, 2022

Kecamatan	LKD/K <sup>1</sup>	LAD	BPD	Jumlah Kelembagaan
(1)	(2)	(3)	(4)	(4)
Bangkala	231	-	10	241
Bangkala Barat	157	-	7	164
Tamalatea	159	-	6	165
Bontoramba	209	1	11	221
Binamu	105	-	1	106
Turatea	287	-	11	298
Batang	67	-	4	71
Arungkeke	86	-	7	93
Tarawang	129	-	8	137
Kelara	114	-	5	119
Rumbia	230	-	12	242
<b>Kabupaten Jeneponto</b>	<b>1774</b>	<b>1</b>	<b>82</b>	<b>1857</b>

*Sumber : Dinas Pemberdayaan Masyarakat dan Desa, 2022*

**Tabel 2.2** Jumlah Desa Menurut Kecamatan Di Kabupaten Jeneponto Tahun 2022

Kecamatan	Jumlah Desa				
	2018	2019	2020	2021	2022
(1)	(2)	(3)	(4)	(5)	(6)
Bangkala	10	10	10	10	10
Bangkala Barat	7	7	7	7	7
Tamalatea	6	6	6	6	6
Bontoramba	11	11	11	11	11
Binamu	1	1	1	1	1
Turatea	11	11	11	11	11
Batang	4	4	4	4	4
Arungkeke	7	7	7	7	7
Tarawang	8	8	8	8	8
Kelara	5	5	5	5	5
Rumbia	12	12	12	12	12
<b>Kabupaten Jeneponto</b>	<b>82</b>	<b>82</b>	<b>82</b>	<b>82</b>	<b>82</b>

*Sumber : Badan Pertanahan Nasional Kabupaten Jeneponto, 2022*

**Tabel 2.3** Jumlah Kelurahan Menurut Kecamatan Di Kabupaten Jeneponto

Tahun 2022

Kecamatan	Jumlah Kelurahan				
	2018	2019	2020	2021	2022
(1)	(2)	(3)	(4)	(5)	(6)
Bangkala	4	4	4	4	4
Bangkala Barat	1	1	1	1	1
Tamalatea	6	6	6	6	6
Bontoramba	1	1	1	1	1
Binamu	12	12	12	12	12
Turatea	-	-	-	-	-
Batang	2	2	2	2	2
Arungkeke	-	-	-	-	-
Tarowang	-	-	-	-	-
Kelara	5	5	5	5	5
Rumbia	-	-	-	-	-
<b>Kabupaten Jeneponto</b>	<b>31</b>	<b>31</b>	<b>31</b>	<b>31</b>	<b>31</b>

*Sumber : Badan Pertanahan Nasional Kabupaten Jeneponto, 2022*

**Tabel 2.4** Banyaknya Desa Menurut Statusnya Di Kabupaten Jeneponto, 2022

Kecamatan	Maju	Berkembang	Mandiri
(1)	(2)	(3)	(4)
Bangkala	9	4	-
Bangkala Barat	4	-	1
Tamalatea	-	5	-
Bontoramba	4	-	-
Binamu	-	1	-
Turatea	7	-	-
Batang	-	4	-
Arungkeke	3	-	-
Tarawang	-	-	1
Kelara	-	33	-
Rumbia	5	-	1
<b>Kabupaten Jeneponto</b>	<b>32</b>	<b>47</b>	<b>3</b>

*Sumber : Dinas Pemberdayaan Masyarakat Dan Desa Kabupaten Jeneponto, 2022*

## B. SUMBER DAYA MANUSIA

**Tabel 2.5** Jumlah Pegawai Negeri Sipil Menurut Jabatan dan Jenis Kelamin di Kabupaten Jeneponto, Desember 2021 dan Desember 2022

Jabatan	2021			2022		
	Laki-Laki	Perempuan	Jumlah	Laki-Laki	Perempuan	Jumlah
(1)	(2)	(3)	(4)	(2)	(3)	(4)
Fungsional Tertentu	1233	2317	3550	1202	2264	3466
Fungsional Umum	671	460	1131	570	415	985
Struktural	405	181	586	-	-	-
• Eselon V	0	0	0	0	0	0
• Eselon IV	251	132	383	270	145	415
• Eselon III	127	42	169	136	38	174
• Eselon II	27	7	34	28	6	34
• Eselon I	0	0	0	0	0	0
<b>Jumlah Total</b>	<b>2309</b>	<b>2958</b>	<b>5267</b>	<b>2206</b>	<b>2868</b>	<b>5074</b>

*Sumber* : Badan Kepegawaian dan Pengembangan SDM Kabupaten Jeneponto, 2022

**Tabel 2.6** Jumlah Pegawai Negeri Sipil Menurut Tingkat Pendidikan dan Jenis Kelamin di Kabupaten Jeneponto, Desember 2021 dan Desember 2022

Jabatan	2021			2022		
	Laki-Laki	Perempuan	Jumlah	Laki-Laki	Perempuan	Jumlah
(1)	(2)	(3)	(4)	(2)	(3)	(4)
Sampai Dengan SD	12	0	12	4	0	4
SMP / Sederajat	16	2	18	11	1	12
SMA / Sederajat	316	217	533	264	135	399
Diploma I, II / Akta I, II	30	61	91	9	25	34
Diploma III / Akta III / Sarjana Muda	52	243	295	46	144	190
Tingkat Sarjana / Doktor / Ph.D	1883	2435	4318	1872	2563	4435
<b>Jumlah Total</b>	<b>2309</b>	<b>2958</b>	<b>5267</b>	<b>2206</b>	<b>2868</b>	<b>5074</b>

*Sumber : Badan Kepegawaian dan Pengembangan SDM Kabupaten Jeneponto, 2022*

**Tabel 2.7** Jumlah Aparatur Sipil Negara (ASN) Menurut Tingkat Kepangkatan Dan Jenis Kelamin Di Kabupaten Jeneponto , Desember 2021 dan Desember 2022

Pangkat/Golongan/Ruang	2021			2022		
	Laki-laki	Perempuan	Jumlah	Laki-laki	Perempuan	Jumlah
(1)	(2)	(3)	(4)	(5)	(6)	(7)
1. I/A (Juru Muda)	-	-	-	-	-	-
2. I/B (Juru Muda Tingkat I)	4	-	4	2	0	2
3. I/C (Juru)	5	1	6	0	0	0
4. I/D (Juru Tingkat I)	7	2	9	7	0	7
<b>Golongan I/Range I</b>	<b>16</b>	<b>3</b>	<b>19</b>	<b>9</b>	<b>0</b>	<b>9</b>
5. II/A (Pengatur Muda)	70	30	100	35	17	52
6. II/B (Pengatur Muda Tingkat I)	99	76	175	84	46	130
7. II/C (Pengatur)	73	155	228	52	48	100
8. II/D (Pengatur Tingkat I)	61	52	113	65	87	152
<b>Golongan II/Range II</b>	<b>303</b>	<b>313</b>	<b>616</b>	<b>236</b>	<b>198</b>	<b>434</b>
9. III/A (Penata Muda)	350	475	825	245	395	640
10. III/B (Penata Muda Tingkat I)	277	396	673	341	485	826
11. III/C (Penata)	304	427	731	290	368	658
12. III/D (Penata Tingkat I)	422	493	915	452	523	975
<b>Golongan III/Range III</b>	<b>1353</b>	<b>1791</b>	<b>3144</b>	<b>1328</b>	<b>1771</b>	<b>3099</b>
13. IV/A (Pembina)	330	437	767	345	437	782
14. IV/B (Pembina Tingkat I)	284	409	693	260	444	704
15. IV/C (Pembina Utama Muda)	22	5	27	24	18	42
16. IV/D (Pembina Utama Madya)	1	-	1	4	0	4
17. IV/E (Pembina Utama)	-	-	-	0	0	0
<b>Golongan IV/Range IV</b>	<b>637</b>	<b>851</b>	<b>1488</b>	<b>633</b>	<b>899</b>	<b>1532</b>
<b>Jumlah Total</b>	<b>2309</b>	<b>2958</b>	<b>5267</b>	<b>2206</b>	<b>2868</b>	<b>5074</b>

*Sumber : Badan Kepegawaian dan Pengembangan SDM Kabupaten Jeneponto, 2022*

**Tabel 2.8** Banyaknya Aparatur Sipil Negara (ASN) Menurut Golongan Di Kabupaten Jenepono Tahun 2022

Nama Instansi	Golongan				Jumlah
	I	II	III	IV	
(1)	(2)	(3)	(4)	(5)	(6)
Badan Kepegawaian dan Pengembangan Sumber Daya Manusia	1	1	33	2	37
Sekretariat DPRD	0	6	27	8	41
Sekretariat Daerah	0	19	87	22	128
Dinas Pemberdayaan Masyarakat dan Pemerintahan Desa	0	0	16	6	22
Badan Perencanaan, Pembangunan, Penelitian, dan Pengembangan Daerah	0	1	23	10	34
Badan Kesatuan Bangsa, Politik dan Perlindungan Masyarakat	0	3	10	8	21
Dinas Komunikasi, Informatika dan Statistik	0	0	18	5	23
Dinas Kesehatan	0	5	43	32	80
Dinas Tenaga Kerja dan Transmigrasi	0	2	19	10	31
Dinas Kependudukan dan Catatan Sipil	0	2	29	7	38
Dinas Penanaman Modal dan PTSP	0	2	26	5	33
Dinas Pekerjaan Umum dan Penataan Ruang	0	19	48	5	72
Dinas Perpustakaan dan Kearsipan	0	2	10	9	21
KORWIL UPT DIKBUD Kec. Turatea	0	0	0	3	3
KORWIL UPT DIKBUD Kec. Arungkeke	0	0	1	1	2
KORWIL UPT DIKBUD Kec. Binamu	0	2	5	2	9
KORWIL UPT DIKBUD Kec. Tarawang	0	0	0	0	0
KORWIL UPT DIKBUD Kec. Tamalatea	0	0	1	1	2
KORWIL UPT DIKBUD Kec. Bontoramba	0	0	3	2	5
KORWIL UPT DIKBUD Kec. Bangkala	0	1	2	0	3



Lanjutan Tabel 2.8

Nama Instansi	Golongan				Jumlah
	I	II	III	IV	
(1)	(2)	(3)	(4)	(5)	(6)
KORWIL UPT DIKBUD Kec. Bangkala Barat	0	0	3	3	6
KORWIL UPT DIKBUD Kec. Batang	0	1	1	2	4
KORWIL UPT DIKBUD Kec. Rumbia	0	0	0	2	2
KORWIL UPT DIKBUD Kec. Kelara	0	0	1	1	2
Dinas Pendidikan Dan Kebudayaan	0	9	44	20	73
Sanggar Kegiatan Belajar	0	0	4	6	10
Inspektorat Daerah	0	8	31	26	65
Dinas Koperasi Dan UKM	0	3	12	3	18
Dinas Lingkungan Hidup	0	1	26	7	34
Rumah Sakit Umum Daerah Lanto Dg. Pasewang	1	27	144	61	233
Rumah Sakit Umum Daerah Rumbia	0	6	13	4	23
Puskesmas	0	83	353	67	503
Dinas Pariwisata dan Kebudayaan	0	2	19	5	26
Satuan Polisi Pamong Praja	1	7	33	4	45
Dinas Perindustrian dan Perdagangan	0	9	29	6	44
Dinas Pengendalian Penduduk dan Keluarga Berencana	0	2	24	6	32
Dinas Pemuda dan Olahraga	0	6	16	5	27
Dinas Kelautan dan Perikanan	0	6	26	4	36
Dinas Pertanian	0	22	126	33	181
Dinas Ketahanan Pangan	0	2	16	5	23
Badan Penanggulangan Bencana Daerah	0	2	20	4	26
Badan Pengelolaan Keuangan dan Aset Daerah	0	6	34	9	49
Dinas Sosial	0	4	18	4	26
Dinas Perumahan, Kawasan Permukiman dan Pertanahan	0	2	15	4	21

Lanjutan Tabel 2.8

Nama Instansi	Golongan				Jumlah
	I	II	III	IV	
(1)	(2)	(3)	(4)	(5)	(6)
Dinas Perhubungan	0	10	20	3	33
Dinas Pemberdayaan Perempuan dan Perlindungan Anak	0	1	15	3	19
Badan Pendapatan Daerah	0	1	26	10	37
Kantor Kec. Bangkala Barat	0	5	14	5	24
Kantor Kec. Rumbia	0	6	10	2	18
Kantor Kec. Arungkeke	0	3	14	1	18
Kantor Kec. Turatea	0	2	15	3	20
Kantor Kec. Binamu	1	4	14	3	22
Kantor Kec. Tamalatea	0	3	13	2	18
Kantor Kec. Bontoramba	0	7	17	3	27
Kantor Kec. Bangkala	0	6	25	3	34
Kantor Kec. Kelara	0	0	12	1	13
Kantor Kec. Tarowang	0	3	11	0	14
Kantor Kec. Batang	0	0	13	2	15
TK Se-Kabupaten Jeneponto	0	5	29	20	54
SDN Se-Kabupaten Jeneponto	3	32	886	690	1611
SMPN Se-Kabupaten Jeneponto	2	43	360	349	754
Kelurahan Se-Kabupaten Jeneponto	0	30	196	3	229
<b>Jumlah Total</b>	<b>9</b>	<b>434</b>	<b>3099</b>	<b>1532</b>	<b>5074</b>

*Sumber : Badan Kepegawaian dan Pengembangan SDM Kabupaten Jeneponto, 2022*



**Tabel 2.9** Jumlah Peserta Yang Dilatih Keterampilan Dinas Tenaga Kerja Transmigrasi dan Pemberdayaan Masyarakat Menurut Jenis Kejuruan di Kabupaten Jeneponto, 2022

Kecamatan	Jenis Kejuruan				
	Otomotif	Listrik	Meubelair	Teknologi Mekanik	Elektronika
(1)	(2)	(3)	(4)	(5)	(6)
Bangkala	6	18	-	7	-
Bangkala Barat	1	-	-	1	-
Tamalatea	3	2	-	5	-
Bontoramba	1	1	32	3	-
Binamu	13	3	-	10	16
Turatea	2	-	-	3	-
Batang	2	-	-	1	-
Arungkeke	2	2	-	-	16
Tarowang	-	-	-	1	-
Kelara	-	3	-	-	-
Rumbia	2	3	-	1	-
<b>Jumlah Total</b>	<b>32</b>	<b>32</b>	<b>32</b>	<b>32</b>	<b>32</b>

Lanjutan Tabel 2.9

Kecamatan	Jenis Kejuruan				
	Komputer	Menjahit	Tata Rias	Pengolahan	Las SMAW
(1)	(2)	(3)	(4)	(5)	(6)
Bangkala	1	7	1	17	7
Bangkala Barat		1	-	-	1
Tamalatea	3	4	17	1	5
Bontoramba	2	3	2	3	3
Binamu	18	14	10	7	10
Turatea	1	-	-	2	3
Batang	3	2	-	-	1
Arungkeke	2	1	2	1	-
Tarowang	-	-	-	-	1
Kelara	1	-	-	1	-
Rumbia	1	-	-	-	1
<b>Jumlah Total</b>	<b>32</b>	<b>32</b>	<b>32</b>	<b>32</b>	<b>32</b>

*Sumber : Dinas Tenaga Kerja Dan Transmigrasi Kabupaten Jeneponto, 2022*

### C. DEWAN PERWAKILAN RAKYAT DAERAH

**Tabel 2.10** Jumlah Anggota Dewan Perwakilan Rakyat daerah Menurut Partai Politik dan Jenis Kelamin di Kabupaten Jeneponto, 2022

Nama Partai	Laki-Laki	Perempuan	Jumlah
(1)	(2)	(3)	(4)
Partai Golongan Karya	4	2	6
Partai Amanat Nasional	3	1	4
Partai Gerindra	5	2	7
Partai Hati Nurani Rakyat	2	-	2
Partai Demokrat	2	-	2
Partai Nasdem	1	1	2
Partai Kebangkitan Bangsa	4	-	4
Partai Keadilan Sejahtera	3	1	4
Partai Persatuan Pembangunan	4	-	4
Partai Bulan Bintang	1	-	1
Partai Persatuan Indonesia	-	1	1
Partai Demokrasi Indonesia Perjuangan	2	-	2
Partai Berkarya	1	-	1
<b>Jumlah Total</b>	<b>32</b>	<b>8</b>	<b>40</b>

*Sumber* : Sekretariat DPRD Kabupaten Jeneponto, 2022

**Tabel 2.11** Komposisi Keanggotaan DPRD Kabupaten Jeneponto, 2020-2023

Komisi	Ketua	Wakil	Sekretaris	Anggota	Jumlah
(1)	(2)	(3)	(4)	(5)	(6)
Komisi I	1	1	1	4	7
Komisi II	1	1	1	8	11
Komisi III	1	1	1	5	8
Komisi IV	1	1	1	8	11
<b>Jumlah Total</b>	<b>4</b>	<b>4</b>	<b>4</b>	<b>25</b>	<b>37</b>

*Sumber : Sekretariat DPRD Kabupaten Jeneponto, 2022*

**Tabel 2.12** Jumlah Komposisi Alat Kelengkapan Lainnya DPRD  
Kabupaten Jeneponto, 2022

Komisi	Ketua	Wakil	Sekretaris	Anggota	Jumlah
(1)	(2)	(3)	(4)	(5)	(6)
Badan Musyawarah	1	2	1	17	21
Badan Anggaran	1	2	1	16	20
Badan Kehormatan	1	1	1	3	6
Badan Legislasi	1	1	1	10	13
<b>Jumlah Total</b>	<b>4</b>	<b>6</b>	<b>4</b>	<b>46</b>	<b>60</b>

*Sumber : Sekretariat DPRD Kabupaten Jeneponto, 2022*



**Tabel 2.13** Banyaknya Keputusan DPRD Kabupaten Jeneponto, 2018-2022

Jenis Keputusan	2018	2019	2020	2021	2022
(1)	(2)	(3)	(4)	(5)	(6)
Peraturan Daerah	6	5	10	11	6
Keputusan	6	12	11	23	10
<b>Jumlah Total</b>	<b>12</b>	<b>17</b>	<b>21</b>	<b>34</b>	<b>16</b>

*Sumber : Sekretariat DPRD Kabupaten Jeneponto, 2022*

## D. KEUANGAN PEMERINTAH

**Tabel 2.14** Realisasi Pendapatan Pemerintah Kabupaten Jeneponto Menurut Jenis Pendapatan (ribu rupiah), 2022

Uraian	Target	Realisasi	Sisa Lebih/ Kurang	Persentase
(1)	(2)	(3)	(4)	(5)
Anggaran Pendapatan Daerah	1.134.125.672.712	1.093.936.571.789,30	40.189.100.922,70	96.46%
Pendapatan Asli Daerah	42.064.913.616	37.508.147.815,30	4.556.765.800,70	89.17%
Hasil Pajak Daerah	20.825.000.000	20.637.466.895	187.533.105	99.10%
Hasil Retribusi Daerah	15.884.313.616	6.522.443.431	9.331.870.185	41.06%
Hasil Pengelolaan Kekayaan Daerah Yang Dipisahkan	5.300.000.000	6.636.110.702	1.336.110.702	125.21%
Lain-lain Pendapatan Asli Daerah Yang Sah	8.600.000.000	3.798.353.707,14	4.801.646.292,86	44.17%
Dana Perimbangan	1.015.990.975.000	1.002.658.218.592	22.303.790.744	98.69%
Lain-Lain Pendapatan Daerah Yang Sah	76.069.784.096	53.770.205.382	22.299.578.714	70.69%

*Sumber : Badan Pendapatan Daerah Kabupaten Jeneponto, 2022*

Uraian	Anggaran	Realisasi	Persentase
(1)	(2)	(3)	(4)
<b>Belanja Daerah</b>			
<b>A. Belanja Operasi</b>	<b>927.070.865.937,00</b>	<b>841.132.741.823,53</b>	<b>90.73%</b>
• Belanja Pegawai	521.003.981.143,00	508.702.002.366,00	<b>97.64%</b>
• Belanja Barang dan Jasa	389.770.107.188,00	322.038.065.551,53	<b>82.62%</b>
• Belanja Bunga	-	-	-
• Belanja Subsidi	-	-	-
• Belanja Hibah	15.296.777.606,00	9.392.673.906,00	<b>61.40%</b>
• Belanja Bantuan Sosial	1.000.000.000,00	1.000.000.000,00	<b>100.00%</b>
• Belanja Bantuan Keuangan	-	-	-
<b>B. Belanja Modal</b>	<b>182.326.491.579,00</b>	<b>152.651.866.527,00</b>	<b>83.72%</b>
<b>C. Belanja Tidak Terduga</b>	<b>5.519.189.937,00</b>	<b>4.074.943.428,00</b>	<b>73.83%</b>

*Catatan : Unaudited*

*Sumber : Badan Pengelolaan Keuangan Dan Aset Daerah Kabupaten Jeneponto, 2022*

## E. INSPEKTORAT

**Tabel 2.15** Jumlah Objek Pemeriksaan Berdasarkan PPKT Menurut Jenis Sasaran,  
2021-2022

Jenis Sasaran	2021	2022
(1)	(2)	(3)
Satuan Kerja	44	44
Pemeriksaan SMU/SMK	-	-
Pemeriksaan SMP	75	75
Pemeriksaan SD	188	188
Pemeriksaan Desa / Kelurahan	82	82

*Sumber : Inspektorat Kabupaten Jeneponto, 2022*

**Tabel 2.16** Jumlah Objek Pemeriksaan OPD Menurut Jenis Sasaran, 2022

Jenis Sasaran	2021	2022
(1)	(2)	(3)
1. Pelanggaran Disiplin Pegawai	76	58
• Reguler	44	44
• Kasus Pengadaan	32	14
2. Penggantian Pejabat Dalam Lingkungan Pemerintah Daerah	-	-

*Sumber : Badan Pengelolaan Keuangan Dan Aset Daerah Kabupaten Jeneponto, 2022*

## BAB III. PENDUDUK DAN KETENAGAKERJAAN

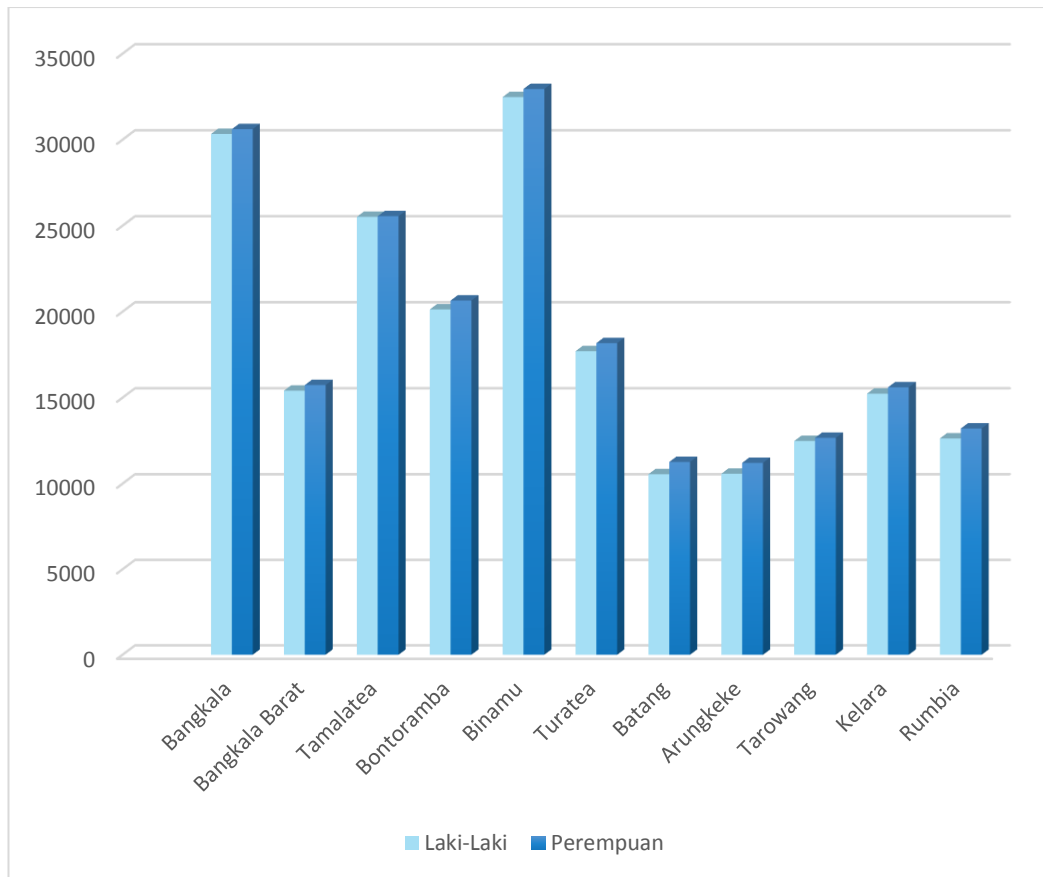
### PENJELASAN TEKNIS

1. Sumber utama data kependudukan adalah Sensus penduduk yang dilaksanakan setiap sepuluh tahun sekali. Sensus penduduk telah dilaksanakan sebanyak enam kali sejak Indonesia Merdeka, yaitu tahun 1961, 1971, 1980, 1990, 2000 dan 2010. Di dalam Sensus penduduk, pencatatan dilakukan terhadap seluruh penduduk yang berdomisili di wilayah teritorial Indonesia termasuk warga negara asing kecuali anggota korps diplomatik negara sahabat beserta keluarganya. Metode pengumpulan data dan sensus dilakukan dengan wawancara antara petugas sensus dengan responden dan juga melalui e-sensus. Pencatatan penduduk menggunakan konsep usual residence, yaitu konsep di mana penduduk bisa bertempat tinggal. Bagi penduduk yang bertempat tinggal, sedangkan untuk penduduk yang tidak bertempat tinggal tetap dicatat di tempat dimana mereka ditemukan di tempat. dimana mereka ditemukan petugas sensus pada malam "Hari Sensus" termasuk penduduk yang tidak bertempat tinggal tetap adalah tuna wisma, awak kapal berbendera Indonesia, penghuni perahu/rumah apung, masyarakat terpencil/terasing, dan pengungsi. Bagi mereka yang mempunyai tempat tinggal tetap dan sedang bepergian ke luar wilayah lebih dari enam bulan, tidak dicatat ditempat tujuannya. Untuk tahun yang tidak dilaksanakan sensus penduduk, data kependudukan diperoleh dari hasil proyeksi penduduk. Proyeksi penduduk merupakan suatu perhitungan ilmiah yang didasarkan pada asumsi dari komponen-komponen perubahan penduduk, yaitu kelahiran, kematian dan migrasi. Proyeksi penduduk Indonesia 2011 - 2035 menggunakan data dasar penduduk hasil SP2011.
2. Penduduk Indonesia adalah semua orang yang bersomisili di wilayah teritorial Indonesia selama 6 bulan atau lebih dan atau mereka yang berdomisili kurang dari 6 bulan tetapi bertujuan menetap.
3. Laju pertumbuhan penduduk adalah angka yang menunjukkan persentase pertambahan penduduk dalam jangka waktu tertentu.

4. Kepadatan Penduduk adalah rasio banyaknya penduduk perkilometer persegi.
5. Rasio Jenis Kelamin adalah perbandingan antara penduduk laki-laki dan perempuan pada suatu wilayah dan waktu tertentu. Biasanya dinyatakan dengan banyaknya penduduk laki-laki untuk 100 penduduk perempuan.
6. Distribusi Penduduk adalah pola persebaran penduduk disuatu wilayah, baik berdasarkan batas-batas geografis maupun berdasarkan batas-batas administrasi pemerintahan.
7. Komposisi Penduduk adalah pola persebaran penduduk menurut karakteristiknya, contoh penduduk menurut kelompok umur, penduduk menurut jenis kelamin.
8. Rumah Tangga adalah seseorang atau kelompok orang yang mendiami sebagian atau seluruh bangunan fisik/sensus dan biasanya tinggal bersama serta pengelolaan makan dari satu dapur adalah jika kebuuthan sehari-harinya dikelola bersama-sama menjadi satu.
9. Anggota Rumah tangga adalah semua orang yang biasanya bertempat tinggal disuatu rumah tangga baik yang berada di rumah pada waktu pencacahan maupun yang sementara tidak ada.
10. Rata-rata Anggota Rumah Tangga adalah angka yang menunjukkan rata-rata jumlah anggota rumah tangga per rumah tangga.
11. Penduduk Usia Kerja adalah penduduk yang berumur 15 tahun keatas
12. Angkatan Kerja adalah penduduk usia kerja (15 tahun ke atas) yang bekerja, punya pekerjaan namun sementara tidak bekerja, dan pengangguran
13. Bekerja adalah kegiatan ekonomi yang dilakukan oleh seorang dengan maksud memperoleh atau membantu memperoleh pendapatan atau keuntungan dan lamanya bekerja paling sedikit 1 jam secara terus menerus dalam seminggu yang lalu (termasuk pekerja keluarga tanpa upah yang membantu dalam suatu usaha/kegiatan ekonomi).
14. Jumlah jam Kerja Seluruhnya adalah jumlah jam kerja yang digunakan untuk bekerja (tidak termasuk jam kerja istirahat resmi dan jam kerja yang digunakan untuk hal-hal diluar pekerjaan).

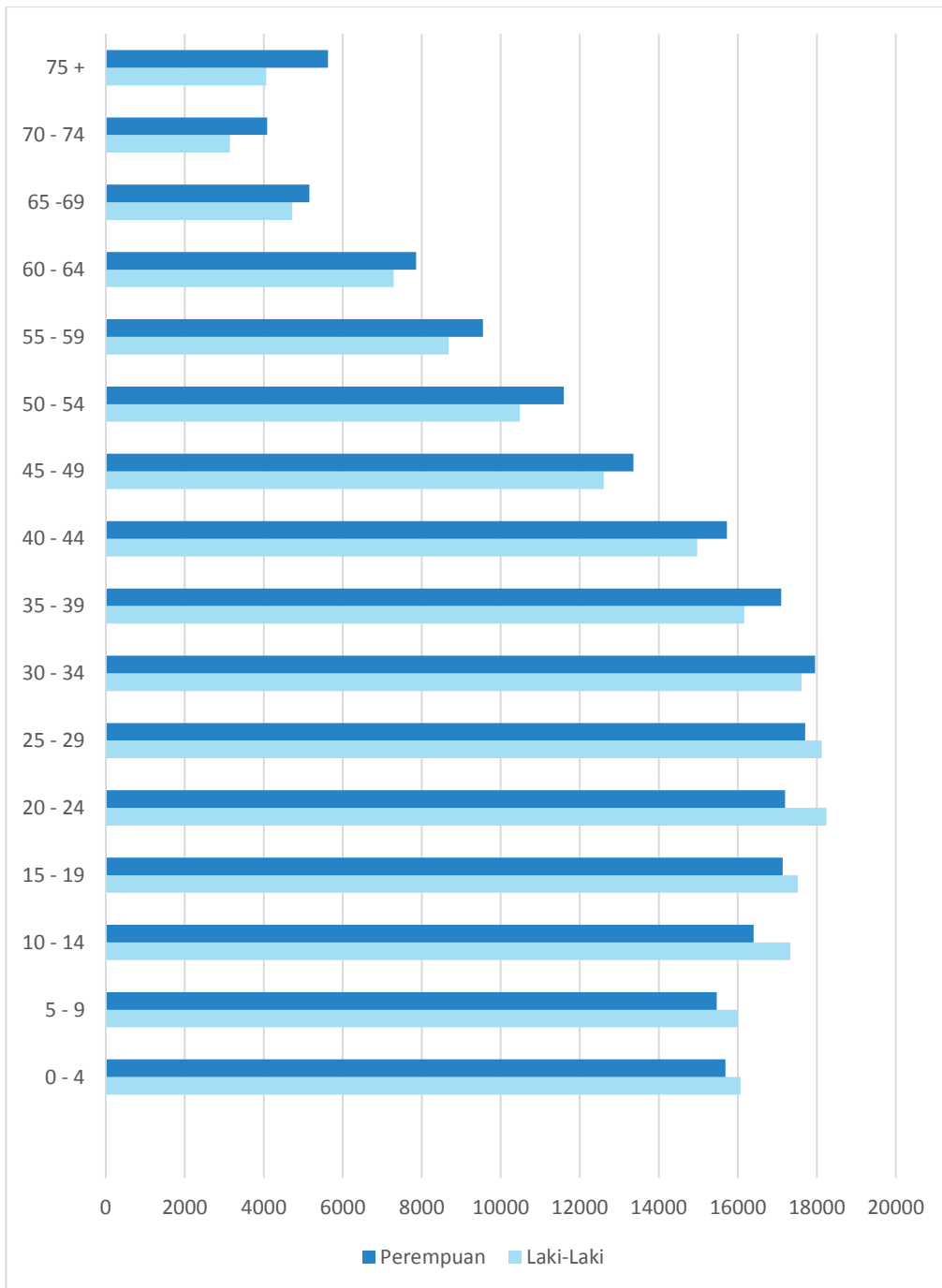
15. Lapangan Usaha adalah bidang kegiatan dari pekerjaan/tempat bekerja dimana seseorang bekerja.
16. Status Pekerjaan adalah kedudukan seseorang dalam unit usaha/kegiatan dalam melakukan pekerjaan.
17. Berusaha Sendiri Tanpa Dibantu Orang Lain adalah bekerja atau berusaha dengan menanggung resiko secara ekonomis, yaitu dengan tidak kembalinya ongkos produksi yang telah dikeluarkan dalam rangka usahanya tersebut, serta tidak menggunakan pekerja dibayar maupun pekerja tak dibayar, termasuk yang sifat pekerjaannya memerlukan teknologi atau keahlian khusus.
18. Berusaha Dibantu Buruh Tidak Tetap/Buruh Tidak Dibayar adalah bekerja atau berusaha atas resiko sendiri, dan menggunakan buruh/pekerja tak dibayar dan atau buruh/pekerja tidak tetap.
19. Berusaha Dibantu Buruh Tetap/Buruh Dibayar adalah berusaha atas resiko sendiri dan mempekerjakan paling sedikit satu orang buruh/pekerja tetap yang dibayar.
20. Buruh/Karyawan/Pegawai adalah seseorang yang bekerja pada orang lain atau instansi/kantor/perusahaan secara tetap dengan menerima upah/gaji baik berupa uang maupun barang. Buruh yang tidak mempunyai majikan tetap, tidak digolongkan sebagai buruh/karyawan, tetapi sebagai pekerja bebas. Seseorang dianggap memiliki majikan tetap jika memiliki satu majikan (orang/rumah tangga) yang sama dalam sebulan terakhir, khusus pada sektor bangunan batasannya tiga bulan. apabila majikannya instansi/lembaga, boleh lebih dari satu.
21. Pekerja Bebas adalah seseorang yang bekerja pada orang lain/majikan/institusi yang tidak tetap (lebih dari 1 majikan dalam sebulan terakhir) di usaha pertanian baik berupa usaha rumah tangga maupun bukan usaha rumah tangga, ataupun di nonpertanian atas dasar balas jasa dengan menerima upah atau imbalan berupa uang maupun barang, dan baik dengan sistem pembayaran harian maupun borongan.
22. Pekerja Tak Dibayar adalah seseorang yang bekerja membantu usaha untuk memperoleh penghasilan/keuntungan yang dilakukan oleh salah seorang anggota rumah tangga atau bukan anggota rumah tangga tanpa mendapat upah/gaji baik berupa uang maupun barang.





**Gambar 3.1** Komposisi Penduduk kabupaten jenepono Menurut Kecamatan dan Jenis Kelamin, 2022

*Sumber : Hasil Proyeksi Penduduk Interim 2020-2023 (Pertengahan Tahun/Juni)*



**Gambar 3.2** Komposisi Penduduk Menurut Kelompok Umur dan Jenis Kelamin di Kabupaten Jeneponto, 2022

*Sumber : Badan Pusat Statistik Kabupaten Jeneponto, 2022*

## A. PENDUDUK

**Tabel 3.1** Laju Pertumbuhan Penduduk, Distribusi Presentase Penduduk, Kepadatan Penduduk, Rasio Jenis Kelamin Penduduk Menurut Kecamatan Di Kabupaten Jeneponto tahun 2022

Kecamatan	Penduduk (Jiwa)		Laju Pertumbuhan Penduduk per Tahun 2010 - 2021	
	2021	2022	2020-2021	2021-2022
(1)	(2)	(3)	(4)	(5)
Bangkala	60091	60947	1,71	1,42
Bangkala Barat	30785	31139	1,44	1,15
Tamalatea	50206	51065	2	1,71
Bontoramba	40358	40776	1,32	1,04
Binamu	64399	65425	1,88	1,59
Turatea	35425	35873	1,55	1,26
Batang	21634	21813	1,11	0,83
Arungkeke	21519	21785	1,52	1,24
Tarowang	24958	25145	1,04	0,75
Kelara	30516	30833	1,32	1,04
Rumbia	25617	25838	1,15	0,86
<b>Kabupaten Jeneponto</b>	<b>405508</b>	<b>410639</b>	<b>1,55</b>	<b>1,27</b>

Lanjutan Tabel 3.1

Kecamatan	Persentase Penduduk		Kepadatan Penduduk per km <sup>2</sup>	
	2021	2022	2021	2022
(1)	(6)	(7)	(8)	(9)
Bangkala	14,82	14,84	493	500
Bangkala Barat	7,59	7,58	201	204
Tamalatea	12,38	12,44	872	887
Bontoramba	9,95	9,93	457	462
Binamu	15,88	15,93	927	942
Turatea	8,74	8,74	659	667
Batang	5,34	5,31	655	660
Arungkeke	5,31	5,31	719	728
Tarawang	6,15	6,12	614	618
Kelara	7,53	7,51	694	702
Rumbia	6,32	6,29	439	443
<b>Kabupaten Jeneponto</b>	<b>100</b>	<b>100</b>	<b>541</b>	<b>548</b>

Lanjutan Tabel 3.1

Kecamatan	Rasio Jenis Kelamin Penduduk	
	2021	2022
(1)	(8)	(9)
Bangkala	99	99,10
Bangkala Barat	98.2	97,92
Tamalatea	99.8	99,85
Bontoramba	97.5	97,49
Binamu	98.5	98,58
Turatea	97.4	97,43
Batang	93.6	93,65
Arungkeke	94.4	94,37
Tarawang	98.4	98,52
Kelara	97.4	97,66
Rumbia	95.8	95,64
<b>Kabupaten Jeneponto</b>	<b>97.8</b>	<b>97,29</b>

*Sumber : Badan Pusat Statistik Kabupaten Jeneponto, Sensus Penduduk 2021 dan Proyeksi Penduduk Kabupaten Jeneponto, 2023*

**Tabel 3.2** Jumlah Penduduk Kabupaten Jeneponto Menurut Kecamatan Dan Jenis Kelamin, 2022

Kecamatan	Laki-Laki	Perempuan	Jumlah
(1)	(2)	(3)	(4)
Bangkala	30336	30611	60947
Bangkala Barat	15406	15733	31139
Tamalatea	25513	25552	51065
Bontoramba	20129	20647	40776
Binamu	32479	32946	65425
Turatea	17703	18170	35873
Batang	10549	11264	21813
Arungkeke	10577	11208	21785
Tarawang	12479	12666	25145
Kelara	15234	15599	30833
Rumbia	12631	13207	25838
<b>Kabupaten Jeneponto</b>	<b>203036</b>	<b>207603</b>	<b>410639</b>

*Sumber : Badan Pusat Statistik Kabupaten Jeneponto, 2022*

**Tabel 3.3** Banyaknya Kepala Keluarga, Kepemilikan KTP dan Jumlah Akta Kelahiran Yang Dikeluarkan Menurut Kecamatan Di Kabupaten Jeneponto, 2022

Kecamatan	Banyaknya Kepala Keluarga	Penduduk Wajib KTP	Kepemilikan		
			Kartu Keluarga	KTP Elektronik	Akta Kelahiran
(1)	(2)	(3)	(4)	(5)	(6)
Bangkala	19084	43919	14221	39203	18839
Bangkala Barat	10100	22969	9065	20238	10256
Tamalatea	15055	36006	13355	31424	16594
Bontoramba	13562	31018	11788	26341	11961
Binamu	19440	45836	18171	41410	20572
Turatea	11463	26783	10356	23255	10379
Batang	6882	16569	6455	14542	6104
Arungkeke	6878	15956	6431	14697	6830
Tarowang	8227	18448	3521	16947	7924
Kelara	9910	22562	8882	20083	8434
Rumbia	8582	19632	2419	17529	7623
<b>Kabupaten Jeneponto</b>	<b>129183</b>	<b>299698</b>	<b>104664</b>	<b>265669</b>	<b>125516</b>

*Sumber : Dinas Kependudukan Dan Catatan Sipil Kabupaten Jeneponto, 2022*

**Tabel 3.4** Penduduk Menurut Kelompok Umur Dan Jenis Kelamin Di Kabupaten Jenepono, 2022

Kelompok Umur	Laki-Laki	Perempuan	Jumlah
(1)	(2)	(3)	(4)
0 - 4	16064	15685	31749
5 - 9	16005	15467	31472
10 - 14	17337	16400	33737
15 - 19	17526	17137	34663
20 - 24	18241	17195	35436
25 - 29	18126	17703	35829
30 - 34	17616	17958	35574
35 - 39	16162	17100	33262
40 - 44	14977	15729	30706
45 - 49	12604	13358	25962
50 - 54	10484	11601	22085
55 - 59	8681	9550	18231
60 - 64	7286	7855	15141
65 -69	4723	5155	9878
70 - 74	3141	4082	7223
75 +	4063	5628	9691
<b>Kabupaten Jenepono</b>	<b>203036</b>	<b>207603</b>	<b>410639</b>

*Sumber : Badan Pusat Statistik Kabupaten Jenepono, 2022*



## B. KETENAGAKERJAAN

**Tabel 3.5** Penduduk Mencari Kerja Menurut Pendidikan Tertinggi dan Jenis Kelamin di Kabupaten Jeneponto, 2022

Pendidikan Tertinggi	Jenis Kelamin		
	Laki-Laki	Perempuan	Jumlah
(1)	(2)	(3)	(4)
SD	17	1	18
SLTP/Sederajat	23	6	29
SLTA/Sederajat	516	107	623
Diploma 1 - 3 / Sarjana Muda	36	39	75
Diploma 4 / Sarjana	205	96	301
Pasca Sarjana	-	-	0
<b>Jumlah Total</b>	<b>797</b>	<b>249</b>	<b>1046</b>

*Sumber : Dinas Tenaga Kerja Dan Transmigrasi Kabupaten Jeneponto, 2022*

**Tabel 3.6** Pencari Kerja Terdaftar Menurut Kelompok Umur dan Jenis Kelamin di Kabupaten Jeneponto, 2022

Kelompok Umur	Jenis Kelamin		
	Laki-Laki	Perempuan	Jumlah
(1)	(2)	(3)	(4)
10 - 14	-	-	-
15 - 19	74	27	101
20 - 24	381	74	455
25 - 29	309	90	399
30 - 34	138	64	202
35 - 39	56	32	88
40 - 44	39	4	43
45 +	12	-	12
<b>Jumlah Total</b>	<b>1009</b>	<b>291</b>	<b>1300</b>

*Sumber : Dinas Tenaga Kerja Dan Transmigrasi Kabupaten Jeneponto, 2022*

## BAB IV. PENDIDIKAN

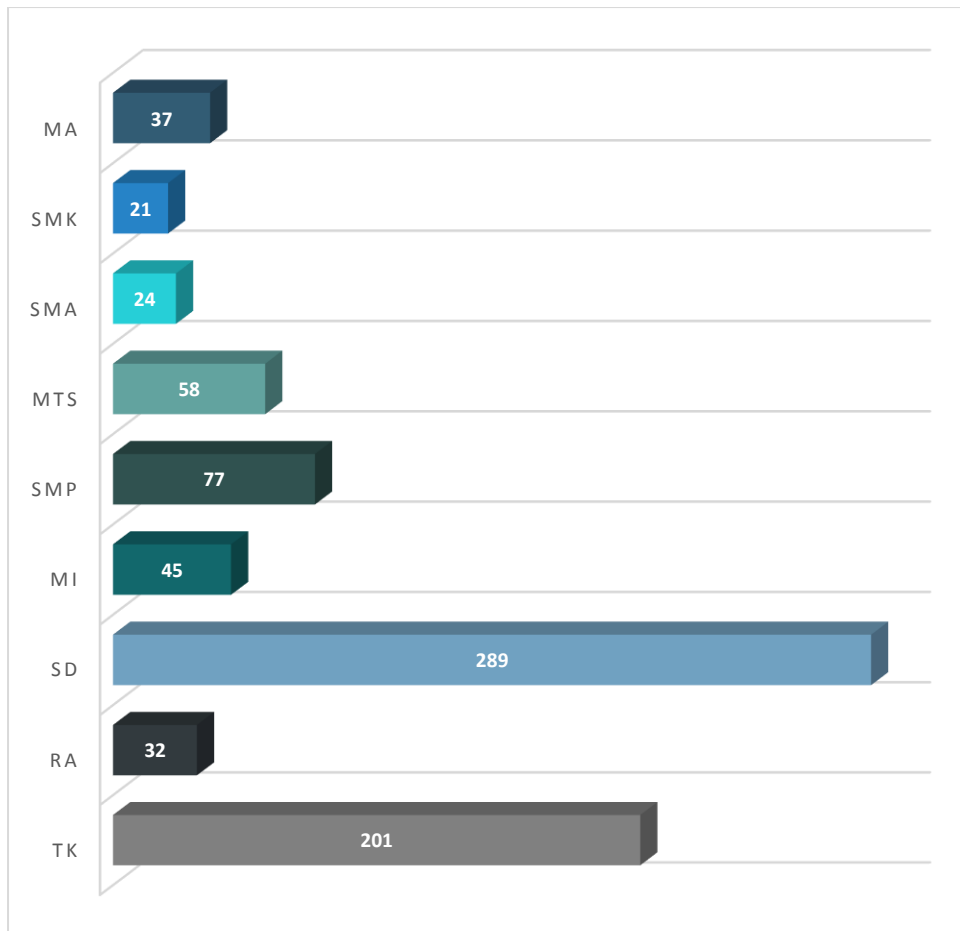
### PENJELASAN TEKNIS

1. Jalur Pendidikan di Indonesia terdiri atas 1). Pendidikan Formal, 2). Pendidikan Non Formal, dan 3). Pendidikan Informal yang ketiganya dapat saling melengkapi dan memperkaya (Undang-Undang No. 20 Tahun 2014 tentang Sistem Pendidikan Nasional).
2. Jenjang Pendidikan Formal terdiri atas Pendidikan Dasar, Pendidikan Menengah, dan Pendidikan Tinggi. Jenis Pendidikan yang diajarkan mencakup Pendidikan Umum, Kejuruan, Kejuruan, Akademik, Profesi, Vokasi keagamaan dan khusus.
  - a. Pendidikan Dasar berbentuk Sekolah Dasar (SD) dan Madrasah Ibtidaiyah (MI) atau bentuk lain yang sederajat serta Sekolah Menengah pertama (SMP) dan Madrasah Tsanawiyah (MTs), atau bentuk lain yang sederajat.
  - b. Pendidikan Menengah berbentuk Sekolah Menengah Atas (SMA), Madrasah Aliyah (MA), Sekolah Menengah Kejuruan (SMK), dan Madrasah Aliyah Kejuruan (MAK), atau bentuk lain yang sederajat.
  - c. Pendidikan Tinggi merupakan jenjang pendidikan setelah pendidikan menengah yang mencakup program pendidikan Diploma, Sarjana, Magister, Spesialis dan Doktor yang diselenggarakan oleh perguruan tinggi. Perguruan Tinggi dapat berbentuk akademi, politeknik, sekolah tinggi, institut atau universitas.
3. Rumah Sakit adalah tempat pemeriksaan dan perawatan kesehatan, biasanya berada di bawah pengawasan dokter/tenaga medis, yang melayani penderita yang sakit untuk berobat jalan atau rawat inap.
4. Rumah Sakit Bersalin adalah rumah sakit khusus untuk persalinan dilengkapi pelayanan spesialis pemeriksaan kehamilan, persalinan, rawat inap dan rawat jalan ibu dan anak berada di bawah pengawasan dokter spesialis kandungan.
5. Rumah Bersalin adalah sarana pelayanan kesehatan dengan izin sebagai rumah bersalin, dilengkapi pelayanan pemeriksaan kehamilan, persalinan serta pemeriksaan ibu dan anak yang berada di bawah pengawasan bidang senior.
6. Poliklinik adalah sarana kesehatan yang dipakai untuk pelayanan berobat jalan, biasanya berada di bawah pengawasan dokter/tenaga medis.
7. Puskesmas (Pusat Kesehatan Masyarakat) adalah unit pelaksana teknis dinas kesehatan Kabupaten/Kota yang mempunyai fungsi utama sebagai penyelenggara pelayanan kesehatan tingkat pertama. Wilayah kerja puskesmas maksimal adalah satu kecamatan

dan untuk dapat menjangkau wilayah kerjanya puskesmas mempunyai jaringan pelayanan yang meliputi unit puskesmas Keliling (Puskel), dan unit bidan desa/komunitas (Peraturan Menteri Kesehatan RI No. 75 Tahun 2015 Tentang Pusat Kesehatan Masyarakat).

8. Apotek adalah suatu tempat tertentu yang digunakan untuk melakukan pekerjaan kefarmasian, dan penyaluran/penjualan obat atau bahan farmasi dan perbekalan kesehatan lainnya kepada masyarakat yang dikelola oleh tenaga apoteker (Peraturan Menteri Kesehatan RI No. 1332 Tahun 2002 Tentang Perubahan Atas Peraturan Menteri Kesehatan RI No. 922/MENKES/PER/X/1993 Tentang Ketentuan dan Tata Cara Pemberian Izin Apotek).
9. Bencana Alam adalah peristiwa atau serangkaian peristiwa yang mengancam dan mengganggu kehidupan/penghidupan masyarakat yang disebabkan oleh faktor alam antara lain berupa gempa bumi, tsunami, gunung meletus, banjir, kekeringan, angin topan dan tanah longsor sehingga mengakibatkan kerugian materi maupun nonmateri.
10. Untuk mengukur kemiskinan, BPS menggunakan konsep kemampuan memenuhi kebutuhan dasar (Basic Needs Approach). Dengan pendekatan ini, kemiskinan dipandang sebagai ketidak mampuan dari sisi ekonomi untuk memenuhi kebutuhan dasar makanan dan bukan makanan yang diukur dari sisi pengeluaran. Metode yang digunakan adalah menghitung Garis Kemiskinan (GK), yang terdiri dari dua komponen yaitu Garis Kemiskinan Makanan (GKM) dan Gairs Kemiskinan Non-Makanan (GKNM). Perhitungan Garis Kemiskinan dilakukan secara terpisah untuk daerah perkotaan dan perdesaan.
11. Penduduk Miskin adalah penduduk yang memiliki rata-rata pengeluaran per kapita per bulan di bawah Garis Kemiskinan.
12. Garis Kemiskinan Makanan (OKM) merupakan nilai pengeluaran kebutuhan minimum makanan yang disetarakan dengan 2.100 kalori perkapita perhari. Garis Kemiskinan Non-Makanan (GKNM) adalah kebutuhan minimum untuk perumahan, sandang, pendidikan, kesehatan dan kebutuhan dasar lainnya.
13. Indeks Pembangunan Manusia (IPM) menjelaskan bagaimana penduduk dapat mengakses hasil pembangunan dalam memperoleh pendapatan, kesehatan, pendidikan dan sebagainya. IPM diperkenalkan oleh UNDP pada tahun 1990 dan dipublikasikan secara berkala dalam laporan tahunan Human Development Report (HDR). IPM dibentuk oleh 3 (tiga) dimensi dasar: Umur Panjang dan Hidup Sehat; Pengetahuan dan standar hidup layak.

14. Angka Harapan Hidup Lahir (AHHL) didefinisikan sebagai rata-rata perkiraan banyak tahun yang dapat ditempuh oleh seseorang sejak lahir.
15. Angka Harapan Lama Sekolah (AHLS) didefinisikan sebagai lamanya sekolah (Dalam tahun) yang diharapkan akan dirasakan oleh anak pada umur tertentu di masa mendatang.
16. IPG merupakan indeks pencapaian kemampuan dasar pembangunan manusia yang sama seperti IPM dengan memperhatikan ketimpangan gender. IPG digunakan untuk mengukur pencapaian dalam dimensi yang sama menggunakan indikator yang sama dengan IPM, namun lebih diarahkan untuk mengungkapkan ketimpangan antara laki-laki dan perempuan. IPG dapat digunakan untuk mengetahui kesenjangan pembangunan manusia antara laki-laki dan perempuan. Kesetaraan gender terjadi apabila nilai IPM sama dengan IPG.



**Gambar 4.1** Jumlah Sekolah Negeri dan Swasta di Kabupaten Jeneponto, 2022/2023

*Sumber : Dinas Pendidikan Dan Kebudayaan Kabupaten Jeneponto, 2022  
Kantor Kementerian Agama Kabupaten Jeneponto, 2022*

**Tabel 4.1** Jumlah Sekolah, Guru Dan Murid Taman Kanak-Kanak (TK) Di Bawah Kementerian Pendidikan dan Kebudayaan Menurut Kecamatan Di Kabupaten Jeneponto, 2021/2022 Dan 2022/2023

Kecamatan	Sekolah					
	Negeri		Swasta		Jumlah	
	2021/2022	2022/2023	2021/2022	2022/2023	2021/2022	2022/2023
(1)	(2)	(3)	(4)	(5)	(6)	(7)
Bangkala	1	2	13	17	14	19
Bangkala Barat	-	-	8	10	8	10
Tamalatea	1	1	17	17	18	18
Bontoramba	1	2	33	32	34	34
Binamu	2	3	23	23	25	26
Turatea	1	1	10	10	11	11
Batang	-	1	10	12	10	13
Arungkeke	-	-	20	20	20	20
Tarowang	-	3	13	10	13	13
Kelara	-	1	10	11	10	12
Rumbia	-	-	24	25	24	25
<b>Jumlah Total</b>	<b>6</b>	<b>14</b>	<b>181</b>	<b>187</b>	<b>187</b>	<b>201</b>

Lanjutan Tabel 4.1

Kecamatan	Guru <sup>1</sup>					
	Negeri		Swasta		Jumlah	
	2021/2022	2022/2023	2021/2022	2022/2023	2021/2022	2022/2023
(1)	(8)	(9)	(10)	(11)	(12)	(13)
Bangkala	7	13	46	40	53	53
Bangkala Barat	-	-	27	25	27	25
Tamalatea	2	3	48	40	50	43
Bontoramba	7	8	97	74	104	82
Binamu	20	23	77	64	97	33
Turatea	10	9	34	24	44	87
Batang	-	4	36	28	36	32
Arungkeke	-	-	62	46	62	46
Tarowang	-	12	40	18	40	30
Kelara	-	4	33	24	33	28
Rumbia	-	-	88	70	88	70
<b>Jumlah Total</b>	<b>46</b>	<b>76</b>	<b>588</b>	<b>453</b>	<b>634</b>	<b>529</b>



Lanjutan Tabel 4.1

Kecamatan	Murid					
	Negeri		Swasta		Jumlah	
	2021/2022	2022/2023	2021/2022	2022/2023	2021/2022	2022/2023
(1)	(14)	(15)	(16)	(17)	(18)	(19)
Bangkala	44	119	633	694	677	813
Bangkala Barat	-	-	340	384	340	384
Tamalatea	32	38	913	964	945	1002
Bontoramba	66	102	989	1012	1055	1114
Binamu	150	202	821	857	971	1059
Turatea	66	85	327	366	393	451
Batang	-	59	427	413	427	472
Arungkeke	-	-	613	621	613	621
Tarowang	-	238	589	419	589	657
Kelara	-	55	420	416	420	471
Rumbia	-	-	964	1057	964	1057
<b>Jumlah Total</b>	<b>358</b>	<b>898</b>	<b>7036</b>	<b>7203</b>	<b>7394</b>	<b>8101</b>

*Sumber : Dinas Pendidikan Dan Kebudayaan Kabupaten Jenepono, 2022*

**Tabel 4.2** Jumlah Sekolah, Guru, dan Murid Raudatul Athfal (RA) Di Bawah Kementerian Agama Menurut Kecamatan Di Kabupaten Jeneponto, 2021/2022 dan 2022/2023

Kecamatan	Sekolah		Guru <sup>1</sup>		Murid	
	2021/2022	2022/2023	2021/2022	2022/2023	2021/2022	2022/2023
(1)	(2)	(3)	(4)	(5)	(6)	(7)
Bangkala	5	5	21	23	288	390
Bangkala Barat	-	-	-	-	-	-
Tamalatea	4	4	13	13	221	201
Bontoramba	5	5	22	20	174	180
Binamu	10	10	35	51	394	516
Turatea	2	2	7	7	72	68
Batang	1	1	4	4	34	33
Arungkeke	1	1	2	3	30	44
Tarowang	1	1	4	2	26	32
Kelara	2	2	4	6	52	66
Rumbia	1	1	3	4	33	16
<b>Jumlah Total</b>	<b>32</b>	<b>32</b>	<b>115</b>	<b>133</b>	<b>1324</b>	<b>1546</b>

*Sumber : Kementerian Agama Kabupaten Jeneponto, 2022*

**Tabel 4.3** Jumlah Sekolah, Guru, Dan Murid Sekolah Dasar (SD) Di Bawah Kementerian Pendidikan dan Kebudayaan Menurut Kecamatan di Kabupaten Jeneponto, 2020/2021 dan 2021/2022

Kecamatan	Sekolah					
	Negeri		Swasta		Jumlah	
	2021/2022	2022/2023	2021/2022	2022/2023	2021/2022	2022/2023
(1)	(2)	(3)	(4)	(5)	(6)	(7)
Bangkala	46	46	-	-	46	46
Bangkala Barat	26	26	-	-	26	26
Tamalatea	30	30	-	-	30	30
Bontoramba	29	29	-	-	29	29
Binamu	30	30	3	4	33	34
Turatea	22	22	-	-	22	22
Batang	16	16	-	-	16	16
Arungkeke	14	14	-	-	14	14
Tarowang	18	18	-	-	18	18
Kelara	25	25	-	-	25	25
Rumbia	29	29	-	-	29	29
<b>Jumlah Total</b>	<b>285</b>	<b>285</b>	<b>3</b>	<b>4</b>	<b>288</b>	<b>289</b>

Lanjutan Tabel 4.3

Kecamatan	Guru <sup>1</sup>					
	Negeri		Swasta		Jumlah	
	2021/2022	2022/2023	2021/2022	2022/2023	2021/2022	2022/2023
(1)	(8)	(9)	(10)	(11)	(12)	(13)
Bangkala	524	447	-	-	524	447
Bangkala Barat	282	237	-	-	282	237
Tamalatea	346	289	-	-	346	289
Bontoramba	305	258	-	-	305	258
Binamu	464	404	40	41	504	445
Turatea	299	236	-	-	299	236
Batang	186	158	-	-	186	158
Arungkeke	181	144	-	-	181	144
Tarowang	207	166	-	-	207	166
Kelara	267	234	-	-	267	234
Rumbia	240	214	-	-	240	214
<b>Jumlah Total</b>	<b>3301</b>	<b>2787</b>	<b>40</b>	<b>41</b>	<b>3341</b>	<b>2828</b>

Lanjutan Tabel 4.3

Kecamatan	Murid					
	Negeri		Swasta		Jumlah	
	2021/2022	2022/2023	2021/2022	2022/2023	2021/2022	2022/2023
(1)	(14)	(15)	(16)	(17)	(18)	(19)
Bangkala	5513	5513	-	-	5513	5513
Bangkala Barat	2966	2966	-	-	2966	2966
Tamalatea	5183	5183	-	-	5183	5183
Bontoramba	3712	3712	-	-	3712	3712
Binamu	5982	5982	440	440	6422	6422
Turatea	3060	3060	-	-	3060	3060
Batang	2009	2009	-	-	2009	2009
Arungkeke	2141	2141	-	-	2141	2141
Tarowang	2558	2558	-	-	2558	2558
Kelara	2673	2673	-	-	2673	2673
Rumbia	2719	2719	-	-	2719	2719
<b>Jumlah Total</b>	<b>38516</b>	<b>38516</b>	<b>440</b>	<b>440</b>	<b>38956</b>	<b>38956</b>

*Sumber : Dinas Pendidikan Dan Kebudayaan, Data Semester Ganjil, 2022*

**Tabel 4.4** Jumlah Sekolah, Guru, dan Murid Madrasah Ibtidaiyah (MI) di Bawah Kementerian Agama Menurut Kecamatan Menurut Kecamatan di Kabupaten Jeneponto, 2021/2022 dan 2022/2023

Kecamatan	Sekolah					
	Negeri		Swasta		Jumlah	
	2021/2022	2022/2023	2021/2022	2022/2023	2021/2022	2022/2023
(1)	(2)	(3)	(4)	(5)	(6)	(7)
Bangkala	2	2	10	10	12	12
Bangkala Barat	2	2	3	4	5	6
Tamalatea	-	-	2	3	2	3
Bontoramba	-	-	4	4	4	4
Binamu	-	-	6	6	6	6
Turatea	-	-	4	4	4	4
Batang	-	-	2	2	2	2
Arungkeke	-	-	3	3	3	3
Tarowang	-	-	2	2	2	2
Kelara	-	-	1	1	1	1
Rumbia	-	-	2	2	2	2
<b>Jumlah Total</b>	<b>4</b>	<b>4</b>	<b>39</b>	<b>41</b>	<b>43</b>	<b>45</b>

Lanjutan Tabel 4.4

Kecamatan	Guru <sup>1</sup>					
	Negeri		Swasta		Jumlah	
	2021/2022	2022/2023	2021/2022	2022/2023	2021/2022	2022/2023
(1)	(8)	(9)	(10)	(11)	(12)	(13)
Bangkala	52	39	-	136	52	175
Bangkala Barat	47	42	-	43	47	85
Tamalatea	-	-	13	37	13	37
Bontoramba	-	-	57	44	57	44
Binamu	-	-	67	66	67	66
Turatea	-	-	55	51	55	51
Batang	-	-	23	21	23	21
Arungkeke	-	-	26	28	26	28
Tarowang	-	-	15	17	15	17
Kelara	-	-	11	9	11	9
Rumbia	-	-	25	27	25	27
<b>Jumlah Total</b>	<b>99</b>	<b>81</b>	<b>292</b>	<b>479</b>	<b>391</b>	<b>560</b>

Lanjutan Tabel 4.4

Kecamatan	Murid					
	Negeri		Swasta		Jumlah	
	2021/2022	2022/2023	2021/2022	2022/2023	2021/2022	2022/2023
(1)	(14)	(15)	(16)	(17)	(18)	(19)
Bangkala	538	503	1083	1063	1621	1392
Bangkala Barat	310	302	352	258	662	653
Tamalatea	-	-	218	205	218	205
Bontoramba	-	-	435	349	435	349
Binamu	-	-	607	547	607	547
Turatea	-	-	344	319	344	319
Batang	-	-	125	156	125	156
Arungkeke	-	-	264	245	264	245
Tarowang	-	-	136	88	136	88
Kelara	-	-	104	110	104	110
Rumbia	-	-	163	144	163	144
<b>Jumlah Total</b>	<b>848</b>	<b>805</b>	<b>4679</b>	<b>3484</b>	<b>4679</b>	<b>4208</b>

*Sumber : Kementerian Agama Kabupaten Jeneponto, 2022*



**Tabel 4.5** Jumlah Sekolah, Guru, dan Murid Sekolah Menengah Pertama (SMP) di Bawah Kementerian Pendidikan dan Kebudayaan Menurut Kecamatan di Kabupaten Jeneponto, 2021/2022 dan 2022/2023

Kecamatan	Sekolah					
	Negeri		Swasta		Jumlah	
	2021/2022	2022/2023	2021/2022	2022/2023	2021/2022	2022/2023
(1)	(2)	(3)	(4)	(5)	(6)	(7)
Bangkala	8	8	-	-	8	8
Bangkala Barat	9	9	-	-	9	9
Tamalatea	7	7	3	3	10	10
Bontoramba	7	7	2	2	9	9
Binamu	9	9	3	3	12	12
Turatea	7	7	1	1	8	8
Batang	2	2	-	-	2	2
Arungkeke	2	2	-	1	2	3
Tarawang	3	3	1	1	4	4
Kelara	4	4	-	-	4	4
Rumbia	6	6	2	2	8	8
<b>Jumlah Total</b>	<b>64</b>	<b>64</b>	<b>12</b>	<b>13</b>	<b>76</b>	<b>77</b>

Lanjutan Tabel 4.5

Kecamatan	Guru <sup>1</sup>					
	Negeri		Swasta		Jumlah	
	2021/2022	2022/2023	2021/2022	2022/2023	2021/2022	2022/2023
(1)	(8)	(9)	(10)	(11)	(12)	(13)
Bangkala	249	155	-	-	249	155
Bangkala Barat	183	103	-	-	183	103
Tamalatea	187	134	24	11	211	145
Bontoramba	156	112	20	10	176	122
Binamu	264	202	26	21	290	223
Turatea	130	101	8	8	138	109
Batang	48	40	-	-	48	40
Arungkeke	54	40	-	-	54	40
Tarowang	77	60	-	-	77	60
Kelara	78	62	-	-	78	62
Rumbia	85	77	19	10	104	87
<b>Jumlah Total</b>	<b>1511</b>	<b>1086</b>	<b>97</b>	<b>60</b>	<b>1608</b>	<b>1146</b>

Lanjutan Tabel 4.5

Kecamatan	Murid					
	Negeri		Swasta		Jumlah	
	2021/2022	2022/2023	2021/2022	2021/2022	2021/2022	2022/2023
(1)	(14)	(15)	(16)	(17)	(18)	(19)
Bangkala	1781	1748	-	-	1781	1748
Bangkala Barat	1017	1020	-	-	1017	1020
Tamalatea	1723	1610	171	175	1894	1785
Bontoramba	1246	1151	101	90	1347	1241
Binamu	2547	2362	234	225	2781	2587
Turatea	827	801	35	-	862	801
Batang	375	373	-	-	375	373
Arungkeke	540	480	-	-	540	480
Tarawang	677	648	-	-	677	648
Kelara	705	676	-	-	705	676
Rumbia	843	869	156	175	999	1044
<b>Jumlah Total</b>	<b>12281</b>	<b>11738</b>	<b>697</b>	<b>665</b>	<b>12978</b>	<b>12403</b>

*Sumber : Dinas Pendidikan Dan Kebudayaan, Sistem Data Pokok Pendidikan, Data Semester Ganjil, 2022*

**Tabel IV.6** Jumlah Sekolah, Guru, dan Murid Madrasah Tsanawiyah (MTs) di Bawah  
Kementerian Agama Menurut Kecamatan di Kabupaten Jeneponto,  
2021/2022 dan 2022/2023

Kecamatan	Sekolah					
	Negeri		Swasta		Jumlah	
	2021/2022	2022/2023	2021/2022	2022/2023	2021/2022	2022/2023
(1)	(2)	(3)	(4)	(5)	(6)	(7)
Bangkala	1	1	9	10	10	11
Bangkala Barat	1	1	2	2	3	3
Tamalatea	-	-	5	6	5	6
Bontoramba	-	-	4	4	4	4
Binamu	1	1	4	5	5	6
Turatea	-	-	8	8	8	8
Batang	-	-	4	4	4	4
Arungkeke	-	-	2	3	2	3
Tarowang	-	-	5	5	5	5
Kelara	1	1	3	3	4	4
Rumbia	-	-	4	4	4	4
<b>Jumlah Total</b>	<b>4</b>	<b>4</b>	<b>50</b>	<b>54</b>	<b>54</b>	<b>58</b>

Lanjutan Tabel 4.6

Kecamatan	Guru <sup>1</sup>					
	Negeri		Swasta		Jumlah	
	2021/2022	2022/2023	2021/2022	2022/2023	2021/2022	2022/2023
(1)	(8)	(9)	(10)	(11)	(12)	(13)
Bangkala	32	34	144	143	176	177
Bangkala Barat	38	40	35	28	73	68
Tamalatea	-	-	119	120	119	120
Bontoramba	-	-	56	62	56	62
Binamu	73	74	65	66	138	140
Turatea	-	-	136	122	136	122
Batang	-	-	40	54	40	54
Arungkeke	-	-	54	70	54	70
Tarowang	-	-	62	69	62	69
Kelara	60	60	39	27	99	87
Rumbia	-	-	33	55	33	55
<b>Jumlah Total</b>	<b>203</b>	<b>208</b>	<b>783</b>	<b>816</b>	<b>986</b>	<b>1024</b>

Lanjutan Tabel 4.6

Kecamatan	Murid					
	Negeri		Swasta		Jumlah	
	2021/2022	2022/2023	2021/2022	2022/2023	2021/2022	2022/2023
(1)	(14)	(15)	(16)	(17)	(18)	(19)
Bangkala	485	245	525	850	1010	1095
Bangkala Barat	270	313	250	213	520	526
Tamalatea	-	-	915	828	915	828
Bontoramba	-	-	486	500	486	500
Binamu	773	931	382	264	1155	1195
Turatea	-	-	815	767	815	767
Batang	-	-	543	485	543	485
Arungkeke	-	-	628	675	628	675
Tarawang	-	-	479	557	479	557
Kelara	550	686	502	114	1052	800
Rumbia	-	-	464	458	464	458
<b>Jumlah Total</b>	<b>2078</b>	<b>2175</b>	<b>5989</b>	<b>5711</b>	<b>8067</b>	<b>7886</b>

*Sumber : Kementerian Agama Kabupaten Jeneponto, Data Semester Ganjil, 2022*

**Tabel 4.7** Jumlah Sekolah, Guru, dan Murid Sekolah Menengah Atas (SMA) di Bawah Kementerian Pendidikan dan Kebudayaan Menurut Kecamatan di Kabupaten Jeneponto, 2021/2022 dan 2022/2023

Kecamatan	Sekolah					
	Negeri		Swasta		Jumlah	
	2021/2022	2022/2023	2021/2022	2022/2023	2021/2022	2022/2023
(1)	(2)	(3)	(4)	(5)	(6)	(7)
Bangkala	1	1	-	-	1	1
Bangkala Barat	1	1	-	-	1	1
Tamalatea	2	2	3	3	5	5
Bontoramba	2	2	1	1	3	3
Binamu	3	3	3	3	6	6
Turatea	1	1	1	1	2	2
Batang	1	1	-	-	1	1
Arungkeke	1	1	-	-	1	1
Tarowang	-	-	-	-	-	-
Kelara	1	1	-	-	1	1
Rumbia	1	1	2	2	3	3
<b>Jumlah Total</b>	<b>14</b>	<b>14</b>	<b>10</b>	<b>10</b>	<b>24</b>	<b>24</b>

Lanjutan 4.7

Kecamatan	Guru <sup>1</sup>					
	Negeri		Swasta		Jumlah	
	2021/2022	2022/2023	2021/2022	2022/2023	2021/2022	2022/2023
(1)	(8)	(9)	(10)	(11)	(12)	(13)
Bangkala	33	33	-	-	33	33
Bangkala Barat	36	36	-	-	36	36
Tamalatea	77	78	25	26	102	104
Bontoramba	62	62	5	2	67	71
Binamu	115	116	8	12	123	128
Turatea	33	31	19	20	52	51
Batang	45	44	-	-	45	44
Arungkeke	15	14	-	-	15	14
Tarowang	-	-	-	-	-	-
Kelara	64	63	-	-	64	63
Rumbia	15	16	15	15	30	31
<b>Jumlah Total</b>	<b>495</b>	<b>493</b>	<b>72</b>	<b>75</b>	<b>567</b>	<b>568</b>



Lanjutan Tabel 4.7

Kecamatan	Murid					
	Negeri		Swasta		Jumlah	
	2021/2022	2022/2023	2021/2022	2022/2023	2021/2022	2022/2023
(1)	(14)	(15)	(16)	(17)	(18)	(19)
Bangkala	603	612	-	-	603	612
Bangkala Barat	594	580	-	-	594	580
Tamalatea	1111	1073	212	204	1323	1277
Bontoramba	850	854	62	62	912	916
Binamu	1603	1582	160	245	1763	1827
Turatea	376	339	256	272	632	611
Batang	804	777	-	-	804	777
Arungkeke	160	169	-	-	160	169
Tarowang	-	-	-	-	0	0
Kelara	1036	1001	-	-	1036	1001
Rumbia	192	214	-	-	371	442
<b>Jumlah Total</b>	<b>7329</b>	<b>7210</b>	<b>869</b>	<b>1011</b>	<b>8198</b>	<b>8212</b>

*Sumber : Kementerian Pendidikan Dan Kebudayaan, Sistem Data Pokok Pendidikan, Data Semester Ganjil, 2022*

**Tabel 4.8** Jumlah Sekolah, Guru, dan Murid Sekolah Menengah Kejuruan (SMK) di Bawah Kementerian Pendidikan dan Kebudayaan Menurut Kecamatan di Kabupaten Jeneponto, 2021/2022 dan 2022/2023

Kecamatan	Sekolah					
	Negeri		Swasta		Jumlah	
	2021/2022	2022/2023	2021/2022	2022/2023	2021/2022	2022/2023
(1)	(2)	(3)	(4)	(5)	(6)	(7)
Bangkala	1	1	1	1	2	2
Bangkala Barat	1	1	-	-	1	1
Tamalatea	1	1	2	2	3	3
Bontoramba	1	1	1	1	2	2
Binamu	3	3	5	5	8	8
Turatea	-	-	-	-	-	-
Batang	-	-	-	-	-	-
Arungkeke	1	1	-	-	1	1
Tarowang	-	-	2	2	2	2
Kelara	1	1	-	-	1	1
Rumbia	1	1	-	-	1	1
<b>Jumlah Total</b>	<b>10</b>	<b>10</b>	<b>11</b>	<b>11</b>	<b>21</b>	<b>21</b>

Lanjutan Tabel 4.8

Kecamatan	Guru <sup>1</sup>					
	Negeri		Swasta		Jumlah	
	2021/2022	2022/2023	2021/2022	2022/2023	2021/2022	2022/2023
(1)	(8)	(9)	(10)	(11)	(12)	(13)
Bangkala	54	52	6	4	60	56
Bangkala Barat	24	25	-	-	24	25
Tamalatea	26	25	35	35	61	60
Bontoramba	26	31	-	-	26	31
Binamu	127	131	17	15	144	146
Turatea	-	-	-	-	-	-
Batang	-	-	-	-	-	-
Arungkeke	21	20	-	-	21	20
Tarowang	-	-	6	6	6	6
Kelara	21	26	-	-	21	26
Rumbia	31	33	-	-	31	33
<b>Jumlah Total</b>	<b>330</b>	<b>343</b>	<b>64</b>	<b>60</b>	<b>394</b>	<b>403</b>

Lanjutan Tabel 4.8

Kecamatan	Murid					
	Negeri		Swasta		Jumlah	
	2021/2022	2022/2023	2021/2022	2022/2023	2021/2022	2022/2023
(1)	(14)	(15)	(16)	(17)	(18)	(19)
Bangkala	801	796	84	98	885	894
Bangkala Barat	366	340	-	-	366	340
Tamalatea	126	110	304	339	430	449
Bontoramba	154	155	33	40	187	195
Binamu	1722	1698	247	223	1969	1921
Turatea	-	-	-	-	-	-
Batang	-	-	-	-	-	-
Arungkeke	184	170	-	-	184	170
Tarowang	-	-	71	53	71	53
Kelara	228	276	-	-	228	276
Rumbia	520	498	-	-	520	498
<b>Jumlah Total</b>	<b>4101</b>	<b>4043</b>	<b>739</b>	<b>753</b>	<b>4840</b>	<b>4796</b>

*Sumber* : Kementerian Pendidikan Dan Kebudayaan, Sistem Data Pokok Pendidikan, Data Semester Ganjil, 2022

**Tabel 4.9** Jumlah Sekolah, Guru, dan Murid Madrasah Aliyah (MA) di Bawah  
Kementerian Agama Menurut Kecamatan di Kabupaten Jeneponto,  
2021/2022 dan 2022/2023

Kecamatan	Sekolah					
	Negeri		Swasta		Jumlah	
	2021/2022	2022/2023	2021/2022	2022/2023	2021/2022	2022/2023
(1)	(2)	(3)	(4)	(5)	(6)	(7)
Bangkala	-	-	5	5	5	5
Bangkala Barat	-	-	2	2	2	2
Tamalatea	-	-	5	5	5	5
Bontoramba	-	-	2	2	2	2
Binamu	1	1	2	2	3	3
Turatea	-	-	5	6	5	6
Batang	-	-	2	2	2	2
Arungkeke	-	-	2	2	2	2
Tarowang	-	-	4	4	4	4
Kelara	-	-	2	2	2	2
Rumbia	-	-	3	4	3	4
<b>Jumlah Total</b>	<b>1</b>	<b>1</b>	<b>34</b>	<b>36</b>	<b>35</b>	<b>37</b>

Lanjutan Tabel 4.9

Kecamatan	Guru <sup>1</sup>					
	Negeri		Swasta		Jumlah	
	2021/2022	2022/2023	2021/2022	2022/2023	2021/2022	2022/2023
(1)	(8)	(9)	(10)	(11)	(12)	(13)
Bangkala	-	-	97	89	97	89
Bangkala Barat	-	-	38	38	38	38
Tamalatea	-	-	100	82	100	82
Bontoramba	-	-	47	46	47	46
Binamu	87	92	42	29	129	121
Turatea	-	-	102	103	102	103
Batang	-	-	37	31	37	31
Arungkeke	-	-	47	43	47	43
Tarowang	-	-	58	42	58	42
Kelara	-	-	28	21	28	21
Rumbia	-	-	47	44	47	44
<b>Jumlah Total</b>	<b>87</b>	<b>92</b>	<b>643</b>	<b>568</b>	<b>730</b>	<b>660</b>

Lanjutan Tabel 4.9

Kecamatan	Murid					
	Negeri		Swasta		Jumlah	
	2021/2022	2022/2023	2021/2022	2022/2023	2021/2022	2022/2023
(1)	(14)	(15)	(16)	(17)	(18)	(19)
Bangkala	-	-	675	667	675	666
Bangkala Barat	-	-	205	252	205	250
Tamalatea	-	-	568	587	568	501
Bontoramba	-	-	248	198	248	299
Binamu	420	967	617	159	1037	1654
Turatea	-	-	570	499	570	536
Batang	-	-	249	224	249	330
Arungkeke	-	-	423	478	423	441
Tarowang	-	-	474	429	474	432
Kelara	-	-	163	108	163	108
Rumbia	-	-	359	428	359	425
<b>Jumlah Total</b>	<b>420</b>	<b>967</b>	<b>4551</b>	<b>4029</b>	<b>4971</b>	<b>5642</b>

*Sumber : Kementerian Agama Kabupaten Jeneponto, 2022*

**Tabel 4.10** Jumlah Desa/Kelurahan Yang Memiliki Fasilitas Sekolah Menurut Kecamatan Dan Tingkat Pendidikan Di Kabupaten Jeneponto, 2019–2021

Kecamatan	SD		
	2019	2020	2021
(1)	(2)	(3)	(4)
Bangkala	14	14	14
Bangkala Barat	8	8	8
Tamalatea	12	12	12
Bontoramba	12	12	12
Binamu	13	13	13
Turatea	11	11	11
Batang	6	6	6
Arungkeke	7	7	7
Tarowang	8	8	8
Kelara	10	10	10
Rumbia	12	12	12
<b>Jumlah Total</b>	<b>113</b>	<b>113</b>	<b>113</b>



Lanjutan Tabel 4.10

Kecamatan	SMP		
	2019	2020	2021
(1)	(5)	(6)	(7)
Bangkala	11	11	11
Bangkala Barat	7	7	7
Tamalatea	8	8	8
Bontoramba	8	8	8
Binamu	10	10	10
Turatea	10	10	10
Batang	4	4	4
Arungkeke	4	4	4
Tarawang	5	5	5
Kelara	6	6	6
Rumbia	8	8	8
<b>Jumlah Total</b>	<b>81</b>	<b>81</b>	<b>81</b>

Lanjutan Tabel 4.10

Kecamatan	SMA		
	2019	2020	2021
(1)	(8)	(9)	(10)
Bangkala	5	5	5
Bangkala Barat	2	2	2
Tamalatea	5	6	6
Bontoramba	4	4	4
Binamu	6	7	6
Turatea	7	7	7
Batang	3	3	3
Arungkeke	2	4	4
Tarowang	3	3	3
Kelara	3	3	3
Rumbia	5	5	5
<b>Jumlah Total</b>	<b>45</b>	<b>49</b>	<b>48</b>

Lanjutan Tabel 4.10

Kecamatan	SMK		
	2019	2020	2021
(1)	(11)	(12)	(13)
Bangkala	2	2	2
Bangkala Barat	1	1	1
Tamalatea	3	3	3
Bontoramba	2	2	2
Binamu	5	4	5
Turatea	-	-	-
Batang	-	-	-
Arungkeke	1	1	1
Tarowang	1	1	1
Kelara	1	1	1
Rumbia	1	1	1
<b>Jumlah Total</b>	<b>17</b>	<b>16</b>	<b>17</b>

Lanjutan Tabel 4.10

Kecamatan	Perguruan Tinggi		
	2019	2020	2021
(1)	(14)	(15)	(16)
Bangkala	-	-	-
Bangkala Barat	-	-	-
Tamalatea	1	1	1
Bontoramba	-	-	-
Binamu	3	3	3
Turatea	-	-	-
Batang	-	-	-
Arungkeke	-	-	-
Tarawang	-	-	-
Kelara	-	-	-
Rumbia	-	-	-
<b>Jumlah Total</b>	<b>4</b>	<b>4</b>	<b>4</b>

*Sumber* : Badan Pusat Statistik Kabupaten Jeneponto, Pendataan Potensi Desa, 2021

**Tabel IV.11** Jumlah Lulusan Sekolah Dasar Negeri dan Swasta Menurut Kecamatan di Kabupaten Jeneponto, 2022

Kecamatan	Laki - Laki	Perempuan	Jumlah
(1)	(2)	(3)	(4)
Bangkala	449	412	861
Bangkala Barat	251	215	466
Tamalatea	452	405	857
Bontoramba	369	304	673
Binamu	571	511	1082
Turatea	270	222	492
Batang	189	147	336
Arungkeke	202	180	382
Tarawang	227	206	433
Kelara	239	202	441
Rumbia	216	205	421
<b>Jumlah Total</b>	<b>3435</b>	<b>3009</b>	<b>6444</b>

*Sumber : Dinas Pendidikan Dan Kebudayaan Kabupaten Jeneponto, 2022*

**Tabel 4.12** Jumlah Lulusan Sekolah Madrasah Ibtidaiyah Negeri dan Swasta  
Menurut Kecamatan di Kabupaten Jeneponto, 2022

Kecamatan	Laki - Laki	Perempuan	Jumlah
(1)	(2)	(3)	(4)
Bangkala	102	121	223
Bangkala Barat	89	40	129
Tamalatea	15	19	34
Bontoramba	21	33	54
Binamu	41	38	79
Turatea	19	33	52
Batang	12	7	19
Arungkeke	20	30	50
Tarawang	6	8	14
Kelara	8	8	16
Rumbia	12	16	28
<b>Jumlah Total</b>	<b>345</b>	<b>353</b>	<b>698</b>

*Sumber : Kementerian Agama Kabupaten Jeneponto, 2022*

**Tabel IV.13** Jumlah Lulusan Sekolah Menengah Pertama Negeri dan Swasta Menurut Kecamatan di Kabupaten Jeneponto, 2022

Kecamatan	Terdaftar	Ikut	Tidak Ikut	Lulus	Tidak Lulus
(1)	(2)	(3)	(4)	(5)	(6)
Bangkala	-	-	-	586	-
Bangkala Barat	-	-	-	313	-
Tamalatea	-	-	-	603	-
Bontoramba	-	-	-	418	-
Binamu	-	-	-	951	-
Turatea	-	-	-	254	-
Batang	-	-	-	108	-
Arungkeke	-	-	-	179	-
Tarowang	-	-	-	221	-
Kelara	-	-	-	231	-
Rumbia	-	-	-	284	-
<b>Jumlah Total</b>	-	-	-	<b>4148</b>	-

*Sumber : Dinas Pendidikan Dan Kebudayaan Kabupaten Jeneponto, 2022*

**Tabel 4.14** Jumlah Lulusan Sekolah Madrasah Tsanawiyah Negeri dan Swasta Menurut Kecamatan di Kabupaten Jeneponto, 2022

Kecamatan	Laki-Laki	Perempuan	Jumlah
(1)	(2)	(3)	(4)
Bangkala	160	202	362
Bangkala Barat	89	80	169
Tamalatea	115	125	240
Bontoramba	51	108	159
Binamu	146	187	333
Turatea	122	160	282
Batang	68	70	138
Arungkeke	62	125	187
Tarawang	103	82	185
Kelara	216	102	318
Rumbia	89	77	166
<b>Jumlah Total</b>	<b>1221</b>	<b>1318</b>	<b>2539</b>

*Sumber* : Kantor Kementerian Agama Kabupaten Jeneponto, 2022



**Tabel 4.15** Jumlah Lulusan Sekolah Madrasah Aliyah Negeri dan Swasta Menurut Kecamatan di Kabupaten Jeneponto, 2022

Kecamatan	Laki-Laki	Perempuan	Jumlah
(1)	(2)	(3)	(4)
Bangkala	90	101	191
Bangkala Barat	32	43	75
Tamalatea	84	103	187
Bontoramba	23	53	76
Binamu	132	215	347
Turatea	92	96	188
Batang	12	38	50
Arungkeke	53	84	137
Tarawang	82	72	154
Kelara	15	28	43
Rumbia	96	46	142
<b>Jumlah Total</b>	<b>711</b>	<b>879</b>	<b>1590</b>

*Sumber : Kantor Kementerian Agama Kabupaten Jeneponto, 2022*

**Tabel 4.16** Jumlah Mahasiswa Perguruan Tinggi Dirinci Menurut Perguruan Tinggi Dan Jenis Kelamin Di Kabupaten Jeneponto, 2021/2022

Nama Perguruan Tinggi	Laki-Laki	Perempuan	Jumlah
(1)	(2)	(3)	(4)
STKIP YAPTI	165	201	366
STIE YAPTI	242	396	638
STAI DDI	295	395	690
STAI YAPNAS	...	...	...
IAI AL AMANAH	256	774	1030
<b>Jumlah Total</b>			

*Sumber : Data Diolah Dari Masing-Masing Perguruan Tinggi, 2022*

**Tabel 4.17** Jumlah Dosen Tenaga Pengajar Menurut Klasifikasi Tenaga Pengajar Di Kabupaten Jeneponto, 2022

Nama Perguruan Tinggi	Klasifikasi Pendidikan Tenaga Pengajar						Guru Besar	Jumlah
	S1		S2		S3			
	Lk	Pr	Lk	Pr	Lk	Pr		
(1)	(2)	(3)	(4)	(5)	(6)	(7)	(8)	(9)
STKIP YAPTI	...	...	26	34	1	-	1	62
STIE YAPTI	...	...	16	9	5	-	1	31
STAI DDI	...	...	20	24	1	-	-	45
STAI YAPNAS	...	...	-	-	-	-	-	-
IAI AL AMANAH	...	...	28	17	4	1	-	50
<b>Jumlah Total</b>	...	...	<b>90</b>	<b>84</b>	<b>11</b>	<b>1</b>	<b>2</b>	<b>188</b>

*Sumber : Data Diolah Dari Masing-Masing Perguruan Tinggi, 2022*

## BAB V. KESEHATAN

### PENJELASAN TEKNIS

1. Rumah Sakit adalah tempat pemeriksaan dan perawatan kesehatan, biasanya berada di bawah pengawasan dokter/tenaga medis, yang melayani penderita yang sakit untuk berobat jalan atau rawat inap.
2. Rumah Sakit Bersalin adalah rumah sakit khusus untuk persalinan dilengkapi pelayanan spesialis pemeriksaan kehamilan, persalinan, rawat inap dan rawat jalan ibu dan anak berada di bawah pengawasan dokter spesialis kandungan.
3. Rumah Bersalin adalah sarana pelayanan kesehatan dengan izin sebagai rumah bersalin, dilengkapi pelayanan pemeriksaan kehamilan, persalinan serta pemeriksaan ibu dan anak yang berada di bawah pengawasan bidang senior.
4. Poliklinik adalah sarana kesehatan yang dipakai untuk pelayanan berobat jalan, biasanya berada di bawah pengawasan dokter/tenaga medis.
5. Puskesmas (Pusat Kesehatan Masyarakat) adalah unit pelaksana teknis dinas kesehatan Kabupaten/Kota yang mempunyai fungsi utama sebagai penyelenggara pelayanan kesehatan tingkat pertama. Wilayah kerja puskesmas maksimal adalah satu kecamatan dan untuk dapat menjangkau wilayah kerjanya puskesmas mempunyai jaringan pelayanan yang meliputi unit puskesmas Keliling (Puskel), dan unit bidan desa/komunitas (Peraturan Menteri Kesehatan RI No. 75 Tahun 2015 Tentang Pusat Kesehatan Masyarakat).
6. Apotek adalah suatu tempat tertentu yang digunakan untuk melakukan pekerjaan kefarmasian, dan penyaluran/penjualan obat atau bahan farmasi dan perbekalan kesehatan lainnya kepada masyarakat yang dikelola oleh tenaga apoteker (Peraturan Menteri Kesehatan RI No. 1332 Tahun 2002 Tentang Perubahan Atas Peraturan Menteri Kesehatan RI No. 922/MENKES/PER/X/1993 Tentang Ketentuan dan Tata Cara Pemberian Izin Apotek).
7. Bencana Alam adalah peristiwa atau serangkaian peristiwa yang mengancam dan mengganggu kehidupan/penghidupan masyarakat yang disebabkan oleh faktor alam antara lain berupa gempa bumi, tsunami, gunung meletus, banjir,

kekeringan, angin topan dan tanah longsor sehingga mengakibatkan kerugian materi maupun nonmateri.

8. Untuk mengukur kemiskinan, BPS menggunakan konsep kemampuan memenuhi kebutuhan dasar (Basic Needs Approach). Dengan pendekatan ini, kemiskinan dipandang sebagai ketidak mampuan dari sisi ekonomi untuk memenuhi kebutuhan dasar makanan dan bukan makanan yang diukur dari sisi pengeluaran. Metode yang digunakan adalah menghitung Garis Kemiskinan (GK), yang terdiri dari dua komponen yaitu Garis Kemiskinan Makanan (GKM) dan Gairs Kemiskinan Non-Makanan (GKNM). Perhitungan Garis Kemiskinan dilakukan secara terpisah untuk daerah perkotaan dan perdesaan.
9. Penduduk Miskin adalah penduduk yang memiliki rata-rata pengeluaran per kapita per blan di bawah Garis Kemiskinan.
10. Garis Kemiskinan Makanan (OKM) merupakan nilai pengeluaran kebutuhan minimum makanan yang disetarakan dengan 2.100 kalori perkapita perhari. Garis Kemiskinan Non-Makanan (GKNM) adalah kebutuhan minimum untuk perumahan, sandang, pendidikan, kesehatan dan kebutuhan dasar lainnya.
11. Indeks Pembangunan Manusia (IPM) menjelaskan bagaimana penduduk dapat mengakses hasil pembangunan dalam memperoleh pendapatan, kesehatan, pendidikan dan sebagainya. IPM diperkenalkan oleh UNDP pada tahun 1990 dan dipublikasikan secara berkala dalam laporan tahunan Human Development Report (HDR). IPM dibentuk oleh 3 (tiga) dimensi dasar: Umur Panjang dan Hidup Sehat; Pengetahuan dan standar hidup layak.
12. Angka Harapan Hidup Lahir (AHHL) didefenisikan sebagai rata-rata perkiraan banyak tahun yang dapat ditempuh oleh seseorang sejak lahir.
13. Angka Harapan Lama Sekolah (AHLS) didefenisikan sebagai lamanya sekolah (Dalam tahun) yang diharapkan akan dirasakan oleh anak pada umur tertentu di masa mendatang.
14. IPG merupakan indeks pencapaian kemampuan dasar pembangunan manusia yang sama seperti IPM dengan memperhatikan ketimpangan gender. IPG digunakan untuk mengukur pencapaian dalam dimensi yang sama menggunakan indikator yang sama dengan IPM, namun lebih diarahkan untuk

mengungkapkan ketimpangan antara laki-laki dan perempuan. IPG dapat digunakan untuk mengetahui kesenjangan pembangunan manusia antara laki-laki dan perempuan. Kesetaraan gender terjadi apabila nilai IPM sama dengan IPG.

**Tabel 5.1** Jumlah Desa/Kelurahan Yang Memiliki Sarana Kesehatan Menurut Kecamatan di Kabupaten Jeneponto, 2020–2022

Kecamatan	Rumah Sakit		
	2019	2020	2021
(1)	(2)	(3)	(4)
Bangkala	-	-	-
Bangkala Barat	-	-	-
Tamalatea	-	-	-
Bontoramba	-	-	-
Binamu	1	1	1
Turatea	-	-	-
Batang	-	-	-
Arungkeke	-	-	-
Tarowang	-	-	-
Kelara	-	-	-
Rumbia	-	-	1
<b>Jumlah Total</b>	<b>1</b>	<b>1</b>	<b>2</b>

Lanjutan Tabel 5.1

Kecamatan	Rumah Sakit Bersalin		
	2019	2020	2021
(1)	(5)	(6)	(7)
Bangkala	-	-	-
Bangkala Barat	-	-	-
Tamalatea	-	-	-
Bontoramba	-	-	-
Binamu	-	-	-
Turatea	-	-	-
Batang	-	-	-
Arungkeke	-	-	-
Tarawang	-	-	-
Kelara	-	-	-
Rumbia	-	-	-
<b>Jumlah Total</b>	<b>-</b>	<b>-</b>	<b>-</b>



Lanjutan Tabel 5.1

Kecamatan	Poliklinik		
	2019	2020	2021
(1)	(8)	(9)	(10)
Bangkala	-	-	-
Bangkala Barat	-	-	-
Tamalatea	-	-	-
Bontoramba	-	-	-
Binamu	-	1	2
Turatea	-	-	-
Batang	-	-	-
Arungkeke	-	-	-
Tarawang	-	-	-
Kelara	-	-	-
Rumbia	-	-	-
<b>Jumlah Total</b>	<b>-</b>	<b>1</b>	<b>2</b>

Lanjutan Tabel 5.1

Kecamatan	Puskesmas		
	2019	2020	2021
(1)	(11)	(12)	(13)
Bangkala	2	2	2
Bangkala Barat	2	2	2
Tamalatea	1	1	1
Bontoramba	2	2	2
Binamu	3	3	3
Turatea	2	2	2
Batang	1	1	1
Arungkeke	1	1	1
Tarowang	2	2	2
Kelara	1	1	1
Rumbia	2	2	2
<b>Jumlah Total</b>	<b>19</b>	<b>19</b>	<b>19</b>

Lanjutan Tabel 5.1

Kecamatan	Puskesmas Pembantu		
	2019	2020	2021
(1)	(14)	(15)	(16)
Bangkala	9	10	10
Bangkala Barat	6	6	6
Tamalatea	11	11	10
Bontoramba	8	9	10
Binamu	2	2	1
Turatea	7	8	8
Batang	4	4	4
Arungkeke	2	3	3
Tarawang	1	3	2
Kelara	5	5	5
Rumbia	5	5	6
<b>Jumlah Total</b>	<b>60</b>	<b>66</b>	<b>65</b>

Lanjutan Tabel 5.1

Kecamatan	Apotek		
	2019	2020	2021
(1)	(17)	(18)	(19)
Bangkala	1	1	1
Bangkala Barat	1	3	3
Tamalatea	2	3	9
Bontoramba	1	1	2
Binamu	4	5	20
Turatea	2	2	3
Batang	1	1	1
Arungkeke	-	-	-
Tarawang	-	-	-
Kelara	1	1	3
Rumbia	1	1	1
<b>Jumlah Total</b>	<b>14</b>	<b>18</b>	<b>43</b>

*Sumber : Badan Pusat Statistik Kabupaten Jeneponto, Pendataan Potensi Desa*

**Tabel 5.2** Jumlah Tenaga Kesehatan Menurut Kecamatan di Kabupaten Jeneponto, 2022

Kecamatan	Dokter <sup>1</sup>	Dokter Gigi <sup>2</sup>	Perawat	Bidan	Tenaga Kefarmasian
(1)	(2)	(3)	(4)	(5)	(6)
Bangkala	2	-	22	21	1
Bangkala Barat	4	2	25	14	3
Tamalatea	1	-	16	18	1
Bontoramba	2	-	13	15	-
Binamu	29	10	104	41	27
Turatea	1	2	16	21	1
Batang	2	-	7	7	0
Arungkeke	1	1	8	10	1
Tarawang	1	1	14	21	5
Kelara	1	-	7	11	1
Rumbia	4	-	18	12	4
<b>Jumlah Total</b>	<b>48</b>	<b>16</b>	<b>250</b>	<b>191</b>	<b>44</b>

Lanjutan Tabel 5.2

Kecamatan	Tenaga Kesehatan Masyarakat	Tenaga Kesehatan Lingkungan	Tenaga Gizi	Ahli Teknologi Laboratorium Medik
(1)	(7)	(8)	(9)	(10)
Bangkala	4	8	5	1
Bangkala Barat	4	4	3	-
Tamalatea	5	2	3	-
Bontoramba	4	-	2	-
Binamu	21	8	17	6
Turatea	6	3	1	-
Batang	3	0	-	1
Arungkeke	3	2	1	-
Tarowang	3	-	1	-
Kelara	1	1	1	-
Rumbia	3	1	1	1
<b>Jumlah Total</b>	<b>57</b>	<b>29</b>	<b>35</b>	<b>9</b>

*Sumber : Dinas Kesehatan Kabupaten Jeneponto, 2022*

**Tabel 5.3** Jumlah Rumah Sakit Umum, Rumah Sakit Khusus, Puskesmas, Klinik Pratama, dan Posyandu Menurut Kecamatan di Kabupaten Jeneponto, 2021 dan 2022

Kecamatan	Rumah Sakit Umum		Rumah Sakit Khusus	
	2021	2022	2021	2022
(1)	(2)	(3)	(4)	(5)
Bangkala	-	-	-	-
Bangkala Barat	-	-	-	-
Tamalatea	-	-	-	-
Bontoramba	-	-	-	-
Binamu	1	1	-	-
Turatea	-	-	-	-
Batang	-	-	-	-
Arungkeke	-	-	-	-
Tarowang	-	-	-	-
Kelara	-	-	-	-
Rumbia	-	1	-	-
<b>Jumlah Total</b>	<b>1</b>	<b>2</b>	<b>-</b>	<b>-</b>

Lanjutan Tabel 5.3

Kecamatan	Puskesmas <sup>1</sup> Rawat Inap		Puskesmas <sup>1</sup> Non Rawat Inap	
	2021	2022	2021	2022
(1)	(6)	(7)	(8)	(9)
Bangkala	2	2	-	-
Bangkala Barat	2	2	-	-
Tamalatea	1	1	-	1
Bontoramba	2	2	-	-
Binamu	1	1	2	2
Turatea	1	1	1	1
Batang	1	1	-	-
Arungkeke	1	1	-	-
Tarawang	1	1	1	1
Kelara	1	1	-	-
Rumbia	2	2	-	-
<b>Jumlah Total</b>	<b>15</b>	<b>15</b>	<b>4</b>	<b>5</b>



Lanjutan Tabel 5.3

Kecamatan	Klinik Pratama		Posyandu	
	2021	2022	2021	2022
(1)	(6)	(7)	(8)	(9)
Bangkala	-	-	77	67
Bangkala Barat	-	-	43	43
Tamalatea	-	-	47	51
Bontoramba	-	-	58	54
Binamu	2	2	54	58
Turatea	-	-	65	65
Batang	-	-	26	26
Arungkeke	-	-	28	28
Tarowang	-	-	37	40
Kelara	-	-	55	59
Rumbia	-	-	60	60
<b>Jumlah Total</b>	<b>2</b>	<b>2</b>	<b>550</b>	<b>551</b>

*Sumber : Dinas Kesehatan Kabupaten Jeneponto, 2022*

**Tabel 5.4** Jumlah Tenaga Kesehatan Menurut Jenis Keahlian Profesi di Kabupaten Jenepono, 2018-2022

Kecamatan	2018	2019	2020	2021	2022
(1)	(2)	(3)	(4)	(5)	(6)
Dokter Umum	42	35	37	35	31
Dokter Gigi	21	22	21	18	15
Dokter Ahli	15	17	16	18	17
Apoteker	12	19	16	16	20
Asisten Apoteker	27	27	27	24	24
Sarjana Kesehatan Masyarakat	109	107	84	74	57
Analisis Kesehatan	22	11	9	10	10
Perawat	225	253	254	261	254
Bidan	176	178	169	184	191
Ahli Gizi	31	34	33	35	36
Anestesi	0	0	0	0	-
Fisioterapi	1	2	2	2	2
Sanitarian (STK)	32	36	32	31	29
Penata Rontgen	5	7	7	6	5
Perekam Medik	6	6	7	6	5
Perawat Gigi	18	26	26	37	16
<b>Jumlah Total</b>	<b>742</b>	<b>780</b>	<b>740</b>	<b>757</b>	<b>712</b>

*Sumber : Dinas Kesehatan Kabupaten Jenepono, 2022*

**Tabel 5.5** Jumlah Kelahiran pada Rumah Sakit Bersalin dan Puskesmas Menurut Kecamatan di Kabupaten Jeneponto, 2022

Kecamatan	Kelahiran		
	Hidup	Mati	Jumlah
(1)	(2)	(3)	(4)
Bangkala	1095	6	1101
Bangkala Barat	560	7	567
Tamalatea	819	15	834
Bontoramba	561	12	573
Binamu	900	11	911
Turatea	274	2	276
Batang	313	6	319
Arungkeke	311	2	313
Tarowang	407	7	414
Kelara	505	-	505
Rumbia	433	3	436
<b>Jumlah Total</b>	<b>6178</b>	<b>71</b>	<b>6249</b>

*Sumber : Dinas Kesehatan Kabupaten Jeneponto, 2022*

**Tabel 5.6** Jumlah Persalinan yang Ditolong oleh Tenaga Kesehatan dan Dukun Menurut Kecamatan di Kabupaten Jeneponto, 2022

Kecamatan	Persalinan Oleh		
	Tenaga Kesehatan	Dukun/Bidan	Jumlah
(1)	(2)	(3)	(4)
Bangkala	1091	0	1091
Bangkala Barat	560	0	560
Tamalatea	827	2	829
Bontoramba	568	1	569
Binamu	902	2	904
Turatea	544	3	547
Batang	316	0	316
Arungkeke	306	0	306
Tarawang	412	1	413
Kelara	503	0	503
Rumbia	431	0	431
<b>Jumlah Total</b>	<b>6460</b>	<b>9</b>	<b>6469</b>

*Sumber : Dinas Kesehatan Kabupaten Jeneponto, 2022*

**Tabel 5.7** Banyaknya Penderita Penyakit Menular yang Dapat Mewabah di Kabupaten Jeneponto, 2022

Jenis Penyakit	Penderita	Meninggal
(1)	(2)	(3)
Demam Berdarah	228	1
Kholera	0	0
Diare	4676	0
Typhus	211	0
TBC	829	27
Tetanus	0	0
Kusta	60	0
Malaria/Klinis	108	0
Difteri	0	0
Penyakit Kelamin	17	0
Rabies	86	1
Disentri	12	0
Hepatitis/Klinis	142	0
<b>Jumlah Total</b>	<b>6369</b>	<b>29</b>

*Sumber : Dinas Kesehatan Kabupaten Jeneponto, 2022*

**Tabel 5.8** Jumlah Penduduk yang Diimunisasi Menurut Jenis Vaksinasi dan Kecamatan di Kabupaten Jeneponto, 2022

Kecamatan	BCG 1x	DPT - HB		
		1x	2x	3x
(1)	(2)	(3)	(4)	(5)
Bangkala	971	960	959	962
Bangkala Barat	503	509	408	520
Tamalatea	665	653	555	450
Bontoramba	606	674	720	347
Binamu	873	906	1000	1001
Turatea	519	550	589	549
Batang	281	321	379	363
Arungkeke	320	377	347	338
Tarowang	377	403	402	409
Kelara	375	439	420	445
Rumbia	360	406	377	359
<b>Jumlah Total</b>	<b>5850</b>	<b>6198</b>	<b>6156</b>	<b>5743</b>

Lanjutan Tabel 5.8

Kecamatan	POLIO				Hepatitis B (HB 0 - 7 Hari)	Campak 1x
	1x	2x	3x	4x		
(1)	(6)	(7)	(8)	(9)	(10)	(11)
Bangkala	967	962	958	1086	1069	968
Bangkala Barat	525	510	498	520	523	531
Tamalatea	624	533	502	396	799	625
Bontoramba	604	670	718	720	571	601
Binamu	900	941	993	1002	911	977
Turatea	520	560	591	549	532	486
Batang	281	321	379	363	285	319
Arungkeke	315	379	346	338	311	332
Tarowang	367	407	402	409	385	401
Kelara	293	282	287	312	508	489
Rumbia	360	406	377	358	405	406
<b>Jumlah Total</b>	<b>5756</b>	<b>5971</b>	<b>6051</b>	<b>6053</b>	<b>6299</b>	<b>6135</b>

Lanjutan Tabel 5.8

Kecamatan	DTAS 1x	TDAS 1x	TTIH	
			1x	2x
(1)	(12)	(13)	(14)	(15)
Bangkala	1058	2246	620	295
Bangkala Barat	482	1042	473	176
Tamalatea	877	1645	296	109
Bontoramba	482	2333	192	34
Binamu	895	1639	322	177
Turatea	535	1139	181	76
Batang	302	640	71	95
Arungkeke	309	722	65	42
Tarowang	329	653	159	70
Kelara	333	694	301	198
Rumbia	298	590	316	290
<b>Jumlah Total</b>	<b>5900</b>	<b>13343</b>	<b>2996</b>	<b>1562</b>

*Sumber : Dinas Kesehatan Kabupaten Jeneponto, 2022*



**Tabel 5.9** Sasaran Tetanus Wanita Usia Subur Menurut Kecamatan di Kabupaten Jenepono, 2022

Kecamatan	Tetanus Toksoid Wanita Usia Subur (TT WUS)				
	TT-1	TT-2	TT-3	TT-4	TT-5
(1)	(2)	(3)	(4)	(5)	(6)
Bangkala	994	581	444	254	174
Bangkala Barat	555	260	6	0	0
Tamalatea	327	114	256	40	72
Bontoramba	456	183	76	24	4
Binamu	697	235	211	114	98
Turatea	212	76	169	64	47
Batang	171	122	100	85	39
Arungkeke	127	42	60	22	13
Tarowang	253	123	117	65	20
Kelara	416	200	124	48	36
Rumbia	414	290	78	41	8
<b>Jumlah Total</b>	<b>4622</b>	<b>2226</b>	<b>1641</b>	<b>757</b>	<b>511</b>

*Sumber : Dinas Kesehatan Kabupaten Jenepono, 2022*

**Tabel 5.10** Pemberantasan Penyakit Kusta Menurut Jenisnya di Kabupaten Jenepono, 2022

Tindakan	Target	Realisasi
(1)	(2)	(3)
Pemeriksaan Kontak	540	654
Pemeriksaan Anak Sekolah	0	1460
Pengobatan Kombinasi	0	0
Pengobatan Tunggal DDS	0	0
Penemuan Penderita Baru	169	60
Pengambilan BTA	0	0
RFT	100%	70%

*Sumber : Dinas Kesehatan Kabupaten Jenepono, 2022*

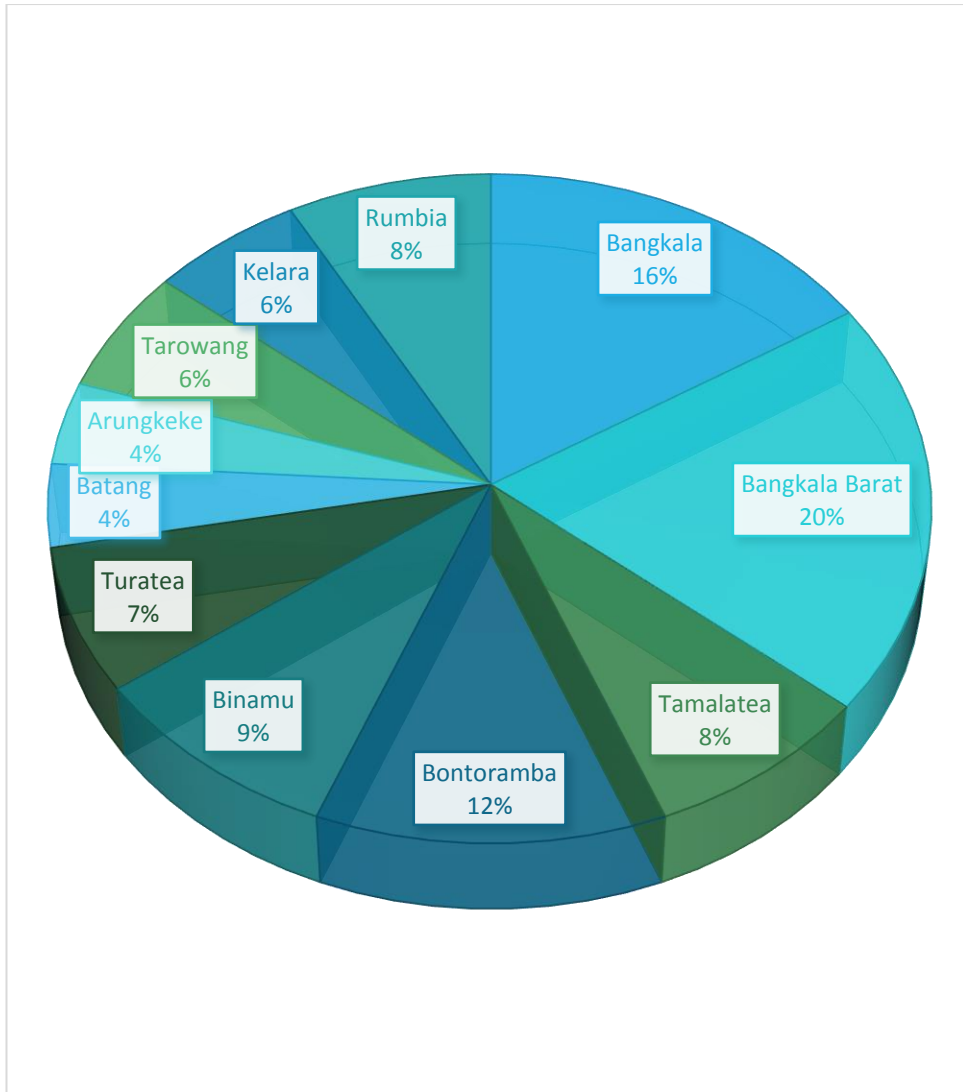
## BAB VI. PERTANIAN

### PENJELASAN TEKNIS

1. Lahan sawah adalah lahan pertanian yang berpetak-petak dan dibatasi oleh pematang (galengan), saluran untuk menahan/menyalurkan air, yang biasanya ditanami padi sawah tanpa memandang dari mana diperoleh atau status lahan tersebut. Lahan yang dimaksud termasuk lahan yang terdaftar di Pajak Bumi Bangunan, Iuran Pembangunan Daerah, lahan bengkok, lahan serobotan, lahan rawa yang ditanami padi dan lahan bekas tanaman tahunan yang telah dijadikan sawah, baik yang ditanami padi, palawija atau tanaman semusim lainnya.
2. Tegall/Kebun adalah lahan pertanian bukan sawah (lahan kering) yang ditanami tanaman semusim atau tahunan dan terpisah dengan halaman sekitar rumah serta penggunaannya tidak berpindah pindah.
3. Ladang/Huma adalah lahan pertanian bukan sawah (lahan kering) yang biasanya ditanami tanaman semusim dan penggunaannya hanya semusim atau dua musim, kemudian akan ditinggalkan bila sudah tidak subur lagi (berpindah-pindah). Kemungkinan lahan ini beberapa tahun kemudian akan dikerjakan kembali jika sudah subur.
4. Lahan yang sementara tidak diusahakan adalah lahan yang biasanya diusahakan tetapi untuk sementara (lebih dari 1 (satu) tahun tetapi kurang dari atau sama dengan 2 (dua) tahun) tidak diusahakan, termasuk lahan sawah yang tidak diusahakan selama lebih dari 2 (dua) tahun.
5. Data pokok tanaman pangan yang dikumpulkan adalah luas panen dan produktivitas (hasil per hektar). Produksi tanaman pangan merupakan hasil perkalian antara luas panen dengan produktivitas. Pengumpulan data luas panen dilakukan setiap bulan dengan pendekatan area kecamatan di seluruh wilayah Indonesia. Pengumpulan data produktivitas dilakukan melalui pengukuran langsung pada plot ubinan berukuran  $2\frac{1}{2}$  m x  $2\frac{1}{2}$  m. Pengumpulan data produktivitas dilakukan setiap subround (empat bulanan) pada waktu panen petani. Data produksi padi dan palawija yang disajikan adalah dalam kualitas:

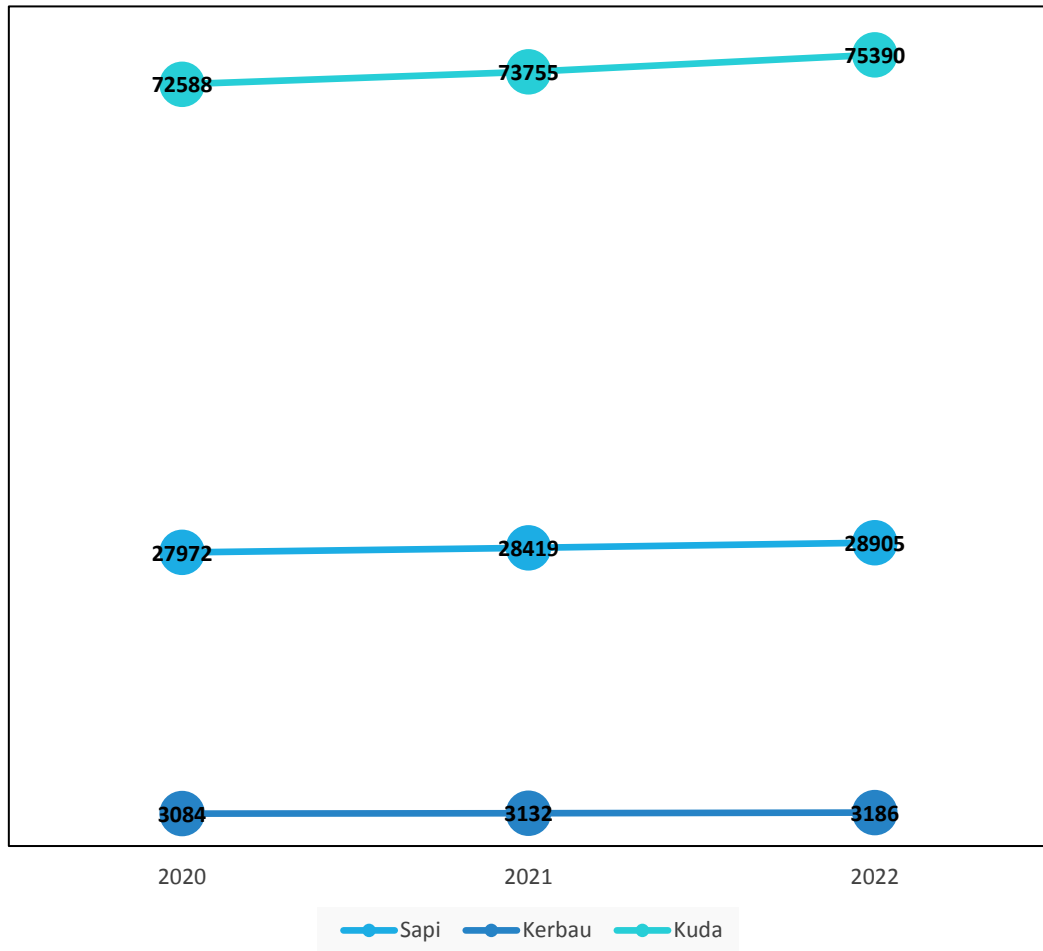
gabah kering giling (padi), pipilan kering (jagung), biji kering (kedelai dan kacang tanah), dan umbi basah (ubi kayu dan ubi jalar).

6. Tanaman sayuran dan buah-buahan semusim
  - a. Tanaman sayuran semusim adalah tanaman sumber vitamin, garam mineral dan lain-lain yang dikonsumsi dari bagian tanaman yang berupa daun, bunga, buah, dan umbinya, yang berumur kurang dari satu tahun.
  - b. Tanaman buah-buahan semusim adalah tanaman sumber vitamin, garam mineral, dan lain-lain yang dikonsumsi dari bagian tanaman yang berupa buah, berumur kurang dari satu tahun, tidak berbentuk pohon/ rumpun tetapi menjalar dan berbatang lunak.
7. Tanaman buah-buahan dan sayuran tahunan
  - a. Tanaman buah-buahan tahunan adalah tanaman sumber vitamin, garam mineral, dan lain-lain yang dikonsumsi dari bagian tanaman yang berupa buah dan merupakan tanaman tahunan.
  - b. Tanaman sayuran tahunan adalah tanaman sumber vitamin, garam mineral, dan lain-lain yang dikonsumsi dari bagian tanaman yang berupa daun dan atau buah yang berumur lebih dari satu tahun.
8. Tanaman biofarmaka adalah tanaman yang bermanfaat untuk obat-obatan, kosmetik, dan kesehatan yang dikonsumsi atau digunakan dari bagian-bagian tanaman seperti daun, batang, buah, umbi (rimpang) ataupun akar.
9. Tanaman hias adalah tanaman yang mempunyai nilai keindahan baik bentuk, warna daun, tajuk



**Gambar 6.1** Distribusi Produksi Padi Menurut Kecamatan DI Kabupaten Jeneponto, 2022

*Sumber : Dinas Pertanian Kabupaten Jeneponto*



**Gambar 6.2** Populasi ternak Besar Menurut jenis Ternak Di Kabupaten Jeneponto, 2020 - 2022

*Sumber : Dinas Pertanian Kabupaten Jeneponto, 2022*

## A. HOLTIKULTURA

**Tabel 6.1** Luas Panen Tanaman Sayuran Menurut Kecamatan dan Jenis Tanaman di Kabupaten Jeneponto (ha), 2021 dan 2022

Kecamatan	Bawang Daun		Bawang Merah	
	2021	2022	2021	2022
(1)	(2)	(3)	(4)	(5)
Bangkala	-	-	59	56
Bangkala Barat	-	-	-	-
Tamalatea	-	-	69	55
Bontoramba	-	-	46	37
Binamu	-	-	65	57
Turatea	-	-	-	-
Batang	-	-	-	-
Arungkeke	-	-	25	21
Tarowang	-	-	-	-
Kelara	-	-	1	1
Rumbia	53	45	306	279
<b>Jumlah Total</b>	<b>53</b>	<b>45</b>	<b>571</b>	<b>506</b>

Lanjutan Tabel 6.1

Kecamatan	Bawang Putih		Bayam		Blewah	
	2021	2022	2021	2022	2021	2022
(1)	(6)	(7)	(8)	(9)	(10)	(11)
Bangkala	-	-	-	-	-	-
Bangkala Barat	-	-	-	-	-	-
Tamalatea	-	-	6	10	-	-
Bontoramba	-	-	-	-	-	-
Binamu	-	-	8	13	-	-
Turatea	-	-	-	-	-	-
Batang	-	-	-	-	-	-
Arungkeke	-	-	-	-	-	-
Tarawang	-	-	-	-	-	-
Kelara	-	-	9	11	-	-
Rumbia	-	-	9	8	-	-
<b>Jumlah Total</b>	-	-	<b>32</b>	<b>42</b>	-	-



Lanjutan Tabel 6.1

Kecamatan	Buncis		Cabai Besar		Cabai Rawit	
	2021	2022	2021	2022	2021	2022
(1)	(12)	(13)	(14)	(15)	(16)	(17)
Bangkala	-	-	-	-	153	110
Bangkala Barat	-	-	-	-	119	112
Tamalatea	-	-	-	-	94	81
Bontoramba	-	-	-	-	85	76
Binamu	-	-	-	-	74	67
Turatea	-	-	2	2	93	85
Batang	-	-	-	-	75	88
Arungkeke	-	-	-	-	83	90
Tarawang	-	-	-	-	111	105
Kelara	9	10	86	87	56	87
Rumbia	12	15	141	130	17	16
<b>Jumlah Total</b>	<b>21</b>	<b>25</b>	<b>229</b>	<b>219</b>	<b>960</b>	<b>960</b>

Lanjutan Tabel 6.1

Kecamatan	Jamur		Kacang Merah		Kacang Panjang	
	2021	2022	2021	2022	2021	2022
(1)	(18)	(19)	(20)	(21)	(22)	(23)
Bangkala	-	-	-	-	-	-
Bangkala Barat	-	-	-	-	8	6
Tamalatea	-	-	-	-	-	-
Bontoramba	-	-	-	-	-	-
Binamu	-	-	-	-	-	-
Turatea	-	-	-	-	-	-
Batang	-	-	-	-	-	-
Arungkeke	-	-	-	-	-	-
Tarowang	-	-	-	-	-	-
Kelara	-	-	-	-	11	10
Rumbia	-	-	-	-	11	11
<b>Jumlah Total</b>	<b>-</b>	<b>-</b>	<b>-</b>	<b>-</b>	<b>30</b>	<b>27</b>

Lanjutan Tabel 6.1

Kecamatan	Kangkung		Kembang Kol		Kentang	
	2021	2022	2021	2022	2021	2022
(1)	(24)	(25)	(26)	(27)	(28)	(29)
Bangkala	10	11	-	-	-	-
Bangkala Barat	-	-	-	-	-	-
Tamalatea	-	11	-	-	-	-
Bontoramba	-	-	-	-	-	-
Binamu	16	16	-	-	-	-
Turatea	-	-	-	-	-	-
Batang	3	5	-	-	-	-
Arungkeke	4	2	-	-	-	-
Tarawang	4	5	-	-	-	-
Kelara	2	8	-	-	-	-
Rumbia	-	-	-	-	81	-
<b>Jumlah Total</b>	<b>39</b>	<b>58</b>	<b>-</b>	<b>-</b>	<b>81</b>	<b>-</b>

Lanjutan Tabel 6.1

Kecamatan	Ketimun		Kubis		Labu Siam	
	2021	2022	2021	2022	2021	2022
(1)	(30)	(31)	(32)	(33)	(34)	(35)
Bangkala	4	8	-	-	-	-
Bangkala Barat	-	3	-	-	-	-
Tamalatea	-	3	-	-	-	-
Bontoramba	2	4	-	-	-	-
Binamu	-	2	-	-	-	-
Turatea	3	4	-	-	-	-
Batang	4	5	-	-	-	-
Arungkeke	4	6	-	-	-	-
Tarawang	4	7	-	-	-	-
Kelara	5	4	43	42	10	9
Rumbia	5	3	89	78	12	13
<b>Jumlah Total</b>	<b>31</b>	<b>49</b>	<b>132</b>	<b>120</b>	<b>22</b>	<b>22</b>

Lanjutan Tabel 6.1

Kecamatan	Lobak		Melon		Paprika	
	2021	2022	2021	2022	2021	2022
(1)	(36)	(37)	(38)	(39)	(40)	(41)
Bangkala	-	-	-	-	-	-
Bangkala Barat	-	-	-	-	-	-
Tamalatea	-	-	-	-	-	-
Bontoramba	-	-	-	-	-	-
Binamu	-	-	-	-	-	-
Turatea	-	-	-	-	-	-
Batang	-	-	-	-	-	-
Arungkeke	-	-	-	-	-	-
Tarowang	-	-	-	-	-	-
Kelara	-	-	-	-	-	-
Rumbia	-	-	-	-	-	-
<b>Jumlah Total</b>	-	-	-	-	-	-

Lanjutan Tabel 6.1

Kecamatan	Petsai/Sawi		Semangka		Stroberi	
	2021	2022	2021	2022	2021	2022
(1)	(42)	(43)	(44)	(45)	(46)	(47)
Bangkala	15	19	12	9	-	-
Bangkala Barat	7	3	21	12	-	-
Tamalatea	35	33	-	-	-	-
Bontoramba	-	8	3	3	-	-
Binamu	39	39	6	3	-	-
Turatea	14	14	-	-	-	-
Batang	8	10	-	-	-	-
Arungkeke	-	-	-	-	-	-
Tarowang	5	10	-	1	-	-
Kelara	29	24	-	-	-	-
Rumbia	54	47	-	-	-	-
<b>Jumlah Total</b>	<b>206</b>	<b>207</b>	<b>42</b>	<b>28</b>	<b>-</b>	<b>-</b>

Lanjutan Tabel 6.1

Kecamatan	Terung		Tomat		Wortel	
	2021	2022	2021	2022	2021	2022
(1)	(48)	(49)	(50)	(51)	(52)	(53)
Bangkala	-	-	6	3	-	-
Bangkala Barat	5	3	4	6	-	-
Tamalatea	3	2	4	3	-	-
Bontoramba	3	4	4	2	-	-
Binamu	-	-	4	2	-	-
Turatea	3	4	5	3	-	-
Batang	-	-	3	2	-	-
Arungkeke	2	2	-	-	-	-
Tarowang	3	2	5	4	-	-
Kelara	3	4	16	18	-	-
Rumbia	6	5	31	35	97	78
<b>Jumlah Total</b>	<b>28</b>	<b>26</b>	<b>82</b>	<b>78</b>	<b>97</b>	<b>78</b>

*Sumber* : Badan Pusat Statistik Kabupaten Jeneponto, Statistik Pertanian Holtikultura SPH-SBS, 2022

**Tabel 6.2** Produksi Tanaman Sayuran Menurut Kecamatan dan Jenis Tanaman di Kabupaten Jeneponto (kuintal), 2021 dan 2022

Kecamatan	Bawang Daun		Bawang Merah	
	2021	2022	2021	2022
(1)	(2)	(3)	(4)	(5)
Bangkala	-	-	4761	4628
Bangkala Barat	-	-	-	-
Tamalatea	-	-	5757	4597
Bontoramba	-	-	3770	3041
Binamu	-	-	5404	4768
Turatea	-	-	-	-
Batang	-	-	-	-
Arungkeke	-	-	1733	1727
Tarowang	-	-	-	-
Kelara	-	-	43	83
Rumbia	2987	2525	26306	25150
<b>Jumlah Total</b>	<b>2987</b>	<b>2525</b>	<b>47773</b>	<b>43994</b>



Lanjutan Tabel 6.2

Kecamatan	Bawang Putih		Bayam		Blewah	
	2021	2022	2021	2022	2021	2022
(1)	(6)	(7)	(8)	(9)	(10)	(11)
Bangkala	-	-	-	-	-	-
Bangkala Barat	-	-	-	-	-	-
Tamalatea	-	-	138	219	-	-
Bontoramba	-	-	-	-	-	-
Binamu	-	-	192	318	-	-
Turatea	-	-	-	-	-	-
Batang	-	-	-	-	-	-
Arungkeke	-	-	-	-	-	-
Tarawang	-	-	-	-	-	-
Kelara	-	-	338	240	-	-
Rumbia	-	-	341	181	-	-
<b>Jumlah Total</b>	-	-	<b>1010</b>	<b>958</b>	-	-

Lanjutan Tabel 6.2

Kecamatan	Buncis		Cabai Besar		Cabai Rawit	
	2021	2022	2021	2022	2021	2022
(1)	(12)	(13)	(14)	(15)	(16)	(17)
Bangkala	-	-	-	-	4215	3296
Bangkala Barat	-	-	-	-	3737	3413
Tamalatea	-	-	-	-	3010	2390
Bontoramba	-	-	-	-	3080	2033
Binamu	-	-	-	-	2660	2407
Turatea	-	-	125	96	2845	2589
Batang	-	-	-	-	2616	2216
Arungkeke	-	-	-	-	2795	2577
Tarawang	-	-	-	-	3278	2890
Kelara	389	402	3308	2908	1930	2224
Rumbia	805	717	6239	4458	584	489
<b>Jumlah Total</b>	<b>1194</b>	<b>1119</b>	<b>9672</b>	<b>7461</b>	<b>30751</b>	<b>26523</b>

Lanjutan Tabel 6.2

Kecamatan	Jamur		Kacang Merah		Kacang Panjang	
	2021	2022	2021	2022	2021	2022
(1)	(18)	(19)	(20)	(21)	(22)	(23)
Bangkala	-	-	-	-	-	-
Bangkala Barat	-	-	-	-	357	333
Tamalatea	-	-	-	-	-	-
Bontoramba	-	-	-	-	-	-
Binamu	-	-	-	-	-	-
Turatea	-	-	-	-	-	-
Batang	-	-	-	-	-	-
Arungkeke	-	-	-	-	-	-
Tarawang	-	-	-	-	-	-
Kelara	-	-	-	-	566	485
Rumbia	-	-	-	-	547	440
<b>Jumlah Total</b>	<b>-</b>	<b>-</b>	<b>-</b>	<b>-</b>	<b>1470</b>	<b>1258</b>

Lanjutan Tabel 6.2

Kecamatan	Kangkung		Kembang Kol		Kentang	
	2021	2022	2021	2022	2021	2022
(1)	(24)	(25)	(26)	(27)	(28)	(29)
Bangkala	242	225	-	-	-	-
Bangkala Barat	-	-	-	-	-	-
Tamalatea	-	284	-	-	-	-
Bontoramba	-	-	-	-	-	-
Binamu	494	351	-	-	-	-
Turatea	-	-	-	-	-	-
Batang	165	134	-	-	-	-
Arungkeke	121	46	-	-	-	-
Tarawang	170	126	-	-	-	-
Kelara	18	150	-	-	-	-
Rumbia	-	-	-	-	5828	-
<b>Jumlah Total</b>	<b>1209</b>	<b>1317</b>	<b>-</b>	<b>-</b>	<b>5828</b>	<b>-</b>

Lanjutan Tabel 6.2

Kecamatan	Ketimun		Kubis		Labu Siam	
	2021	2022	2021	2022	2021	2022
(1)	(30)	(31)	(32)	(33)	(34)	(35)
Bangkala	238	256	-	-	-	-
Bangkala Barat	-	128	-	-	-	-
Tamalatea	-	160	-	-	-	-
Bontoramba	127	157	-	-	-	-
Binamu	-	83	-	-	-	-
Turatea	177	182	-	-	-	-
Batang	238	184	-	-	-	-
Arungkeke	292	273	-	-	-	-
Tarowang	236	230	-	-	-	-
Kelara	233	177	3705	3565	547	457
Rumbia	317	149	7584	6546	520	604
<b>Jumlah Total</b>	<b>1859</b>	<b>1979</b>	<b>11289</b>	<b>10111</b>	<b>1067</b>	<b>1060</b>

Lanjutan Tabel 6.2

Kecamatan	Lobak		Melon		Paprika	
	2021	2022	2021	2022	2021	2022
(1)	(36)	(37)	(38)	(39)	(40)	(41)
Bangkala	-	-	-	-	-	-
Bangkala Barat	-	-	-	-	-	-
Tamalatea	-	-	-	-	-	-
Bontoramba	-	-	-	-	-	-
Binamu	-	-	-	-	-	-
Turatea	-	-	-	-	-	-
Batang	-	-	-	-	-	-
Arungkeke	-	-	-	-	-	-
Tarawang	-	-	-	-	-	-
Kelara	-	-	-	-	-	-
Rumbia	-	-	-	-	-	-
<b>Jumlah Total</b>	-	-	-	-	-	-

Lanjutan Tabel 6.2

Kecamatan	Petsai/Sawi		Semangka		Stroberi	
	2021	2022	2021	2022	2021	2022
(1)	(42)	(43)	(44)	(45)	(46)	(47)
Bangkala	769	954	180	123	-	-
Bangkala Barat	254	144	347	247	-	-
Tamalatea	1642	1563	-	-	-	-
Bontoramba	-	386	47	45	-	-
Binamu	1862	1941	88	42	-	-
Turatea	451	692	-	-	-	-
Batang	431	494	-	-	-	-
Arungkeke	-	-	-	-	-	-
Tarawang	234	491	-	13	-	-
Kelara	1606	1275	-	-	-	-
Rumbia	3116	2635	-	-	-	-
<b>Jumlah Total</b>	<b>10365</b>	<b>10576</b>	<b>662</b>	<b>471</b>	<b>-</b>	<b>-</b>

Lanjutan Tabel 6.2

Kecamatan	Terung		Tomat		Wortel	
	2021	2022	2021	2022	2021	2022
(1)	(48)	(49)	(50)	(51)	(52)	(53)
Bangkala	-	-	254	236	-	-
Bangkala Barat	187	91	171	256	-	-
Tamalatea	190	108	219	168	-	-
Bontoramba	196	173	218	120	-	-
Binamu	-	-	256	145	-	-
Turatea	110	128	212	182	-	-
Batang	-	-	191	113	-	-
Arungkeke	214	131	-	-	-	-
Tarowang	138	82	348	228	-	-
Kelara	100	356	743	812	-	-
Rumbia	309	152	1605	1691	8454	6603
<b>Jumlah Total</b>	<b>1444</b>	<b>1221</b>	<b>4217</b>	<b>3951</b>	<b>8454</b>	<b>6603</b>

*Sumber* : Badan Pusat Statistik Kabupaten Jeneponto, Statistik Pertanian Holtikultura SPH-SBS, 2022



**Tabel 6.3** Luas Panen Tanaman Sayuran dan Buah–Buahan Semusim Menurut Jenis Tanaman di Kabupaten Jeneponto (ha), 2018–2022

Jenis Tanaman	2018	2019	2020	2021	2022
(1)	(2)	(3)	(4)	(5)	(6)
Bawang Daun	29	47	48	53	45
Bawang Merah	271	411	509	571	506
Bawang Putih	-	10	52	-	-
Bayam	1	21	36	32	42
Buncis	21	33	31	21	25
Cabai Besar	200	228	194	229	219
Cabai Rawit	949	1071	912	960	917
Kacang Panjang	16	19	35	30	27
Kangkung	48	98	91	39	58
Kentang	42	74	58	81	64
Ketimun	21	41	25	-	49
Kubis	84	96	107	132	120
Labu Siam	21	31	29	22	22
Petsai/Sawi	75	130	208	205	207
Semangka	51	43	25	42	28
Terung	25	48	33	28	26
Tomat	53	66	82	82	78
Wortel	32	61	59	97	78

*Sumber* : Badan Pusat Statistik Kabupaten Jeneponto, Statistik Pertanian Holtikultura SPH-SBS, 2022

**Tabel 6.4** Produksi Tanaman Sayuran dan Buah–Buahan Semusim Menurut Jenis Tanaman di Kabupaten Jeneponto (kuintal), Tahun 2018–2022

Jenis Tanaman	2018	2019	2020	2021	2022
(1)	(2)	(3)	(4)	(5)	(6)
Bawang Daun	1563	2732	2682	2987	2525
Bawang Merah	22493	33830	42283	47773	43994
Bawang Putih	-	753	792	-	-
Bayam	17	602	715	1010	958
Buncis	605	796	967	1194	1119
Cabai Besar	4476	5930	7118	9672	7461
Cabai Rawit	17687	18562	29578	30751	26523
Kacang Panjang	499	679	1086	1470	1258
Kangkung	1057	2463	2099	1209	1317
Kentang	4591	7283	5866	5828	5767
Ketimun	730	1425	1218	1859	1979
Kubis	5965	7182	8917	11289	10111
Labu Siam	830	772	1051	1067	1060
Petsai/Sawi	2888	6497	9887	10365	10576
Semangka	624	665	602	663	471
Terung	617	1574	1688	1444	1221
Tomat	1310	1779	3118	4216	3951
Wortel	2146	4956	5100	8454	6603

*Sumber* : Badan Pusat Statistik Kabupaten Jeneponto, Statistik Pertanian Holtikultura SPH-SBS, 2022

**Tabel 6.5** Produksi Buah-buahan Menurut Kecamatan dan Jenis Tanaman di Kabupaten Jeneponto (kuintal), 2021 dan 2022

Kecamatan	Alpukat		Anggur	
	2021	2022	2021	2022
(1)	(2)	(3)	(4)	(5)
Bangkala	-	-	-	-
Bangkala Barat	-	-	-	-
Tamalatea	-	-	-	-
Bontoramba	-	-	-	-
Binamu	-	-	-	-
Turatea	-	-	-	-
Batang	-	-	-	-
Arungkeke	-	-	-	-
Tarawang	-	-	-	-
Kelara	99	77	-	-
Rumbia	3312	2623	-	-
<b>Jumlah Total</b>	<b>3411</b>	<b>2700</b>	<b>-</b>	<b>-</b>

Lanjutan Tabel 6.5

Kecamatan	Apel		Belimbing	
	2021	2022	2021	2022
(1)	(6)	(7)	(8)	(9)
Bangkala	-	-	-	-
Bangkala Barat	-	-	-	-
Tamalatea	-	-	-	-
Bontoramba	-	-	-	-
Binamu	-	-	-	-
Turatea	-	-	-	-
Batang	-	-	-	-
Arungkeke	-	-	-	-
Tarawang	-	-	-	-
Kelara	-	-	-	-
Rumbia	-	-	-	-
<b>Jumlah Total</b>	<b>-</b>	<b>-</b>	<b>-</b>	<b>-</b>

Lanjutan Tabel 6.5

Kecamatan	Duku/Langsar		Durian	
	2021	2022	2021	2022
(1)	(10)	(11)	(12)	(13)
Bangkala	-	-	-	-
Bangkala Barat	-	-	-	-
Tamalatea	-	-	-	-
Bontoramba	-	-	-	-
Binamu	-	-	-	-
Turatea	-	-	-	-
Batang	-	-	-	-
Arungkeke	-	-	-	-
Tarawang	-	-	-	-
Kelara	-	-	-	-
Rumbia	12	11	88	80
<b>Jumlah Total</b>	<b>12</b>	<b>11</b>	<b>88</b>	<b>80</b>

Lanjutan Tabel 6.5

Kecamatan	Jambu Air		Jambu Biji	
	2021	2022	2021	2022
(1)	(14)	(15)	(16)	(17)
Bangkala	-	-	-	-
Bangkala Barat	-	-	32	61
Tamalatea	-	-	-	-
Bontoramba	-	-	64	46
Binamu	6	3	20	14
Turatea	20	12	137	144
Batang	-	-	17	8
Arungkeke	-	-	-	-
Tarowang	-	-	-	3
Kelara	-	-	1009	42
Rumbia	7	7	-	-
<b>Jumlah Total</b>	<b>33</b>	<b>22</b>	<b>1281</b>	<b>318</b>

Lanjutan Tabel 6.5

Kecamatan	Jengkol		Jeruk Besar	
	2021	2022	2021	2022
(1)	(18)	(19)	(20)	(21)
Bangkala	-	-	-	-
Bangkala Barat	-	-	-	-
Tamalatea	-	-	-	-
Bontoramba	-	-	-	-
Binamu	-	-	-	-
Turatea	-	-	-	-
Batang	-	-	-	-
Arungkeke	-	-	-	-
Tarawang	-	-	-	-
Kelara	-	-	-	-
Rumbia	-	-	-	-
<b>Jumlah Total</b>	<b>-</b>	<b>-</b>	<b>-</b>	<b>-</b>

Lanjutan Tabel 6.5

Kecamatan	Jeruk Siam/Kepron		Mangga	
	2021	2022	2021	2022
(1)	(22)	(23)	(24)	(25)
Bangkala	6	6	10308	8236
Bangkala Barat	-	-	4881	4314
Tamalatea	-	-	3647	3488
Bontoramba	-	-	1552	1671
Binamu	11	-	7309	6461
Turatea	-	-	2449	2564
Batang	-	-	675	840
Arungkeke	-	-	816	986
Tarawang	643	332	1257	1312
Kelara	142	137	7835	8338
Rumbia	-	-	8582	7688
<b>Jumlah Total</b>	<b>802</b>	<b>474</b>	<b>49311</b>	<b>45899</b>



Lanjutan Tabel 6.5

Kecamatan	Manggis		Markisa/Konyal	
	2021	2022	2021	2022
(1)	(26)	(27)	(28)	(29)
Bangkala	-	-	-	-
Bangkala Barat	-	-	-	-
Tamalatea	-	-	-	-
Bontoramba	-	-	-	-
Binamu	-	-	-	-
Turatea	-	-	-	-
Batang	-	-	-	-
Arungkeke	-	-	-	-
Tarowang	-	-	-	-
Kelara	-	-	-	-
Rumbia	-	-	-	-
<b>Jumlah Total</b>	-	-	-	-

Lanjutan Tabel 6.5

Kecamatan	Melinjo		Nangka/Cempedak	
	2021	2022	2021	2022
(1)	(30)	(31)	(32)	(33)
Bangkala	-	-	238	252
Bangkala Barat	-	-	540	426
Tamalatea	-	-	-	-
Bontoramba	-	-	119	88
Binamu	-	-	178	118
Turatea	-	-	78	54
Batang	-	-	229	240
Arungkeke	-	-	-	-
Tarawang	-	-	160	139
Kelara	-	-	2187	2236
Rumbia	-	-	3549	2459
<b>Jumlah Total</b>	<b>-</b>	<b>-</b>	<b>7277</b>	<b>6011</b>

Lanjutan Tabel 6.5

Kecamatan	Nanas		Pepaya	
	2021	2022	2021	2022
(1)	(34)	(35)	(36)	(37)
Bangkala	-	-	-	-
Bangkala Barat	27	36	349	397
Tamalatea	-	-	-	-
Bontoramba	-	-	-	-
Binamu	-	-	58	85
Turatea	-	-	164	150
Batang	-	-	43	47
Arungkeke	-	-	14	20
Tarawang	16	18	12	13
Kelara	21	24	849	863
Rumbia	-	-	201	214
<b>Jumlah Total</b>	<b>64</b>	<b>78</b>	<b>1692</b>	<b>1789</b>

Lanjutan Tabel 6.5

Kecamatan	Petai		Pisang	
	2021	2022	2021	2022
(1)	(38)	(39)	(40)	(41)
Bangkala	-	-	3021	2092
Bangkala Barat	-	-	3997	3413
Tamalatea	-	-	2642	2915
Bontoramba	-	-	463	559
Binamu	-	-	296	550
Turatea	-	-	1777	2251
Batang	-	-	421	535
Arungkeke	-	-	462	457
Tarawang	-	-	169	197
Kelara	208	113	7445	7321
Rumbia	119	96	6792	7713
<b>Jumlah Total</b>	<b>328</b>	<b>209</b>	<b>27487</b>	<b>28003</b>

Lanjutan Tabel 6.5

Kecamatan	Rambutan		Salak		Sawo/Sapodilla	
	2021	2022	2021	2022	2021	2022
(1)	(44)	(45)	(46)	(47)	(48)	(49)
Bangkala	-	-	-	-	-	-
Bangkala Barat	-	-	-	-	-	-
Tamalatea	-	-	-	-	-	-
Bontoramba	-	-	-	-	-	-
Binamu	-	-	-	-	-	-
Turatea	-	-	-	-	-	-
Batang	-	-	-	-	-	-
Arungkeke	-	-	-	-	-	-
Tarawang	-	-	-	-	-	-
Kelara	-	-	-	-	-	-
Rumbia	47	93	-	-	-	-
<b>Jumlah Total</b>	<b>47</b>	<b>93</b>	<b>-</b>	<b>-</b>	<b>-</b>	<b>-</b>

Lanjutan Tabel 6.5

Kecamatan	Sirsak		Sukun	
	2021	2022	2021	2022
(1)	(50)	(51)	(52)	(53)
Bangkala	641	542	203	178
Bangkala Barat	136	126	593	359
Tamalatea	363	399	71	73
Bontoramba	248	255	21	68
Binamu	-	-	111	101
Turatea	-	-	-	-
Batang	138	170	10	6
Arungkeke	-	-	200	181
Tarowang	94	99	-	52
Kelara	284	259	50	41
Rumbia	201	201	773	678
<b>Jumlah Total</b>	<b>2104</b>	<b>2050</b>	<b>2033</b>	<b>1738</b>

*Sumber* : Badan Pusat Statistik Kabupaten Jeneponto, Statistik Pertanian Holtikultura SPH-BST, 2022

**Tabel 6.6** Produksi Buah–Buahan dan Sayuran Tahunan Menurut Jenis Tanaman di Kabupaten Jeneponto (kuintal), 2020-2022

Jenis Tanaman	2020	2021	2022
(1)	(2)	(3)	(4)
Alpukat	3252	3411	2700
Anggur	-	-	-
Apel	-	-	-
Duku/Langsat	67	12	11
Durian	525	88	80
Jambu Air	49	33	22
Jambu Biji	500	1281	318
Jengkol	-	-	-
Jeruk Besar	56	-	-
Jeruk Siam	1011	802	474
Mangga	66038	49311	45899
Markisa/Konyal	2438	-	-
Melinjo	-	-	-
Nangka	7097	7277	6011
Nanas	47	64	78
Pepaya	1777	1692	1789
Petai	307	328	209
Pisang	27927	27487	28003
Rambutan	296	47	93
Sirsak	1912	2104	2050
Sukun	2330	2033	1738

*Sumber* : Badan Pusat Statistik Kabupaten Jeneponto, Statistik Pertanian Holtikultura SPH-BST, 2022

**Tabel 6.7** Luas Panen Tanaman Biofarmaka Menurut Kecamatan dan Jenis Tanaman di Kabupaten Jeneponto (m), 2021 dan 2022

Kecamatan	Jahe		Laos/Lengkuas	
	2021	2022	2021	2022
(1)	(2)	(3)	(4)	(5)
Bangkala	-	-	-	-
Bangkala Barat	24210	10825	-	-
Tamalatea	-	-	-	-
Bontoramba	-	-	-	-
Binamu	-	-	-	-
Turatea	-	-	-	-
Batang	-	-	-	-
Arungkeke	-	-	-	-
Tarowang	-	-	-	-
Kelara	21000	19750	-	-
Rumbia	30050	20000	-	-
<b>Jumlah Total</b>	<b>75260</b>	<b>50575</b>	<b>-</b>	<b>-</b>



Lanjutan Tabel 6.7

Kecamatan	Kencur		Kunyit	
	2021	2022	2021	2022
(1)	(6)	(7)	(8)	(9)
Bangkala	-	-	-	-
Bangkala Barat	17325	10270	25930	11460
Tamalatea	-	-	-	-
Bontoramba	-	-	-	-
Binamu	-	-	-	-
Turatea	-	-	-	-
Batang	-	-	-	-
Arungkeke	-	-	-	-
Tarowang	-	-	-	-
Kelara	9700	16930	18500	27550
Rumbia	17700	17360	22420	17275
<b>Jumlah Total</b>	<b>44725</b>	<b>44560</b>	<b>66850</b>	<b>56285</b>

*Sumber* : Badan Pusat Statistik Kabupaten Jeneponto, Statistik Pertanian Holtikultura SPH-TBF, 2022

**Tabel 6.8** Produksi Tanaman Biofarmika Menurut Kecamatan Dan Jenis Tanaman Di Kabupaten jenepono (Kg), 2021 Dan 2022

Kecamatan	Jahe		Laos/Lengkuas	
	2021	2022	2021	2022
(1)	(2)	(3)	(4)	(5)
Bangkala	-	-	-	-
Bangkala Barat	36835	36835	-	-
Tamalatea	-	-	-	-
Bontoramba	-	-	-	-
Binamu	-	-	-	-
Turatea	-	-	-	-
Batang	-	-	-	-
Arungkeke	-	-	-	-
Tarowang	-	-	-	-
Kelara	38550	33178	-	-
Rumbia	50235	27045	-	-
<b>Jumlah Total</b>	<b>125620</b>	<b>77517</b>	<b>-</b>	<b>-</b>

Lanjutan Tabel 6.8

Kecamatan	Kencur		Kunyit	
	2021	2022	2021	2022
(1)	(6)	(7)	(8)	(9)
Bangkala	-	-	-	-
Bangkala Barat	17455	10621	42977	18251
Tamalatea	-	-	-	-
Bontoramba	-	-	-	-
Binamu	-	-	-	-
Turatea	-	-	-	-
Batang	-	-	-	-
Arungkeke	-	-	-	-
Tarawang	-	-	-	-
Kelara	14330	25453	47280	51867
Rumbia	30893	31216	42228	27006
<b>Jumlah Total</b>	<b>62678</b>	<b>67290</b>	<b>132485</b>	<b>97124</b>

*Sumber* : Badan Pusat Statistik Kabupaten Jeneponto, Statistik Pertanian Holtikultura SPH-TBF, 2022

## B. PERKEBUNAN

**Tabel 6.9** Luas Areal Tanaman Perkebunan Menurut Kecamatan dan Jenis Tanaman di Kabupaten Jeneponto (ha), 2021 dan 2022

Kecamatan	Kapok		Kelapa	
	2021	2022	2021	2022
(1)	(2)	(3)	(4)	(5)
Bangkala	105	30	733	702
Bangkala Barat	140,20	59,20	254,25	228
Tamalatea	105,75	50	782,10	720
Bontoramba	105,50	59	260	215
Binamu	23	9	1233	976
Turatea	33,50	13	113,95	84,75
Batang	609,25	440	278,50	219
Arungkeke	12	10	1388,25	1,118
Tarowang	120,25	55	528	432
Kelara	155,75	95	118	100
Rumbia	173,80	8,80	29,70	16
<b>Jumlah Total</b>	<b>1584</b>	<b>829</b>	<b>5718,75</b>	<b>4810,75</b>

Lanjutan Tabel 6.9

Kecamatan	Kopi Arabika		Cengkeh	
	2021	2022	2021	2022
(1)	(6)	(7)	(8)	(9)
Bangkala	15	-	-	25
Bangkala Barat	55	-	-	-
Tamalatea	-	-	-	-
Bontoramba	-	-	-	-
Binamu	-	-	-	-
Turatea	-	-	-	-
Batang	-	-	-	-
Arungkeke	-	-	-	-
Tarawang	-	-	-	-
Kelara	119	71	92	49
Rumbia	2418	1190	226,5	112
<b>Jumlah Total</b>	<b>2607</b>	<b>1261</b>	<b>318,5</b>	<b>186</b>

Lanjutan Tabel 6.9

Kecamatan	Kako		Jambu Mete	
	2021	2022	2021	2022
(1)	(10)	(11)	(12)	(13)
Bangkala	11	4	929	500
Bangkala Barat	8	2	545	370
Tamalatea	-	-	60	30
Bontoramba	-	-	148	80
Binamu	-	-	31	3
Turatea	-	-	282	100
Batang	-	-	86	50
Arungkeke	-	-	3	-
Tarowang	-	-	60	-
Kelara	16	9	308	195
Rumbia	118	70	347	250
<b>Jumlah Total</b>	<b>153</b>	<b>85</b>	<b>2799</b>	<b>1578</b>

Lanjutan Tabel 6.9

Kecamatan	Siwalan		Tembakau		Kemiri	
	2021	2022	2021	2022	2020	2021
(1)	(14)	(15)	(16)	(17)	(18)	(19)
Bangkala	78,5	53	-	12	6	-
Bangkala Barat	57,5	36,5	-	-	7,5	1
Tamalatea	65,5	40,5	-	6,7	-	-
Bontoramba	33,5	20	-	17	-	-
Binamu	58,25	45,25	-	-	-	-
Turatea	18,75	9,75	-	-	-	-
Batang	41,5	27,75	-	-	-	-
Arungkeke	15,5	8	-	-	-	-
Tarowang	51	31,5	-	-	-	-
Kelara	31	20,75	-	7,25	24,5	8
Rumbia	11	1	-	25,5	147	80
<b>Jumlah Total</b>	<b>462,00</b>	<b>294</b>	<b>-</b>	<b>68,45</b>	<b>185</b>	<b>89</b>

*Sumber : Dinas Pertanian, Bidang Perkebunan Kabupaten Jeneponto, 2022*

**Tabel 6.10** Produksi Perkebunan Menurut Kecamatan dan Jenis Tanaman di Kabupaten Jeneponto (ton), 2021 dan 2022

Kecamatan	Kapok		Kelapa	
	2021	2022	2021	2022
(1)	(2)	(3)	(4)	(5)
Bangkala	0,54	0,54	28,08	175
Bangkala Barat	1,01	1,6	8,89	82
Tamalatea	0,90	0,9	28,8	180
Bontoramba	1,18	1,18	8,6	64
Binamu	0,18	0,18	41,97	244
Turatea	0,26	0,26	3,37	21,1
Batang	8,80	8,8	8,76	54,75
Arungkeke	2,00	0,2	44,73	279
Tarowang	1,20	0,93	17,28	108
Kelara	1,71	1,7	4	25
Rumbia	0,17	0,17	0,57	4
<b>Jumlah Total</b>	<b>17,95</b>	<b>16,46</b>	<b>195,05</b>	<b>1236,85</b>



Lanjutan Tabel 6.10

Kecamatan	Kopi Arabika		Cengkeh	
	2021	2022	2021	2022
(1)	(6)	(7)	(8)	(9)
Bangkala	-	-	-	0,05
Bangkala Barat	-	-	-	-
Tamalatea	-	-	-	-
Bontoramba	-	-	-	-
Binamu	-	-	-	-
Turatea	-	-	-	-
Batang	-	-	-	-
Arungkeke	-	-	-	-
Tarawang	-	-	-	-
Kelara	28,4	0,7	17,35	0,09
Rumbia	815,9	4,07	42	0,22
<b>Jumlah Total</b>	<b>844,3</b>	<b>4,77</b>	<b>59,35</b>	<b>0,36</b>

Lanjutan Tabel 6.10

Kecamatan	Kako		Jambu Mete	
	2021	2022	2021	2022
(1)	(10)	(11)	(12)	(13)
Bangkala	0,84	0,36	145,6	75
Bangkala Barat	0,46	0,18	95	55,5
Tamalatea	-	-	10,26	2
Bontoramba	-	-	18,9	9,6
Binamu	-	-	1	0,36
Turatea	-	-	18,9	9
Batang	-	-	14,58	7
Arungkeke	-	-	-	-
Tarawang	-	-	-	-
Kelara	2,07	0,85	55	25
Rumbia	17,5	6,6	69,3	35
<b>Jumlah Total</b>	<b>20,87</b>	<b>7,99</b>	<b>428,54</b>	<b>218,46</b>

Lanjutan Tabel 6.10

Kecamatan	Siwalan		Tembakau		Kemiri	
	2021	2022	2021	2022	2021	2022
(1)	(14)	(15)	(16)	(17)	(18)	(19)
Bangkala	12,19	12	-	7	0,25	-
Bangkala Barat	8,4	8	-	-	0,01	0,05
Tamalatea	9,43	0,23	-	4,5	-	-
Bontoramba	4,6	4	-	9,5	-	-
Binamu	10,41	10	-	-	-	-
Turatea	2,24	2,2	-	-	-	-
Batang	6,46	6,4	-	-	-	-
Arungkeke	1,86	1,8	-	-	-	-
Tarowang	73,39	7,3	-	-	-	-
Kelara	4,83	4,8	-	7	0,17	0,16
Rumbia	0,23	0,23	-	16	2,03	2
<b>Jumlah Total</b>	<b>134,04</b>	<b>56,96</b>	<b>-</b>	<b>44</b>	<b>2,46</b>	<b>2,21</b>

*Sumber : Dinas Pertanian, Bidang Perkebunan Kabupaten Jeneponto, 2022*

**Tabel 6.11** Banyaknya Petani Tanaman Perkebunan Rakyat Perkomoditas  
Di Kabupaten Jeneponto, 2022

Kecamatan	Jumlah Petani Perkebunan (KK)	
	Pemilik	BMU
(1)	(2)	(3)
Kelapa Dalam	13112	-
Kelapa Genjeh	586	-
Kopi Arabika	2165	-
Kakao	426	-
Cengkeh	768	-
Lada	60	-
Jambu Mete	3845	-
Kapok	2371	-
Pala	703	-
Kemiri	585	-
Siwalan	831	-
<b>Jumlah Total</b>	<b>25452</b>	<b>-</b>

*Sumber : Dinas Pertanian, Bidang Perkebunan Kabupaten Jeneponto, 2022*

### C. PERTANIAN, KEHUTANAN DAN PETERNAKAN

**Tabel 6.12** Luas Tanam, Luas Panen, Produksi, dan Rata-Rata Produksi Padi Sawah Menurut Kecamatan di Kabupaten Jeneponto, 2022

Kecamatan	Luas Tanam (Ha)	Luas Panen (Ha)	Produksi (ton)	Produktivitas (ton/ha)
(1)	(2)	(3)	(4)	(5)
Bangkala	2969,00	3210,00	16980,90	5,29
Bangkala Barat	3373,00	5867,00	31095,10	5,30
Tamalatea	1219,00	1130,00	5785,60	5,12
Bontoramba	7442,00	5292,00	28682,64	5,42
Binamu	3654,00	3877,00	20199,17	5,21
Turatea	5029,00	4709,00	24486,80	5,20
Batang	2356,00	2206,00	11338,84	5,14
Arungkeke	1954,00	2040,00	10852,80	5,32
Tarawang	2183,00	2018,00	10917,38	5,41
Kelara	2218,00	1903,00	10181,05	5,35
Rumbia	1318,00	1574,00	8279,24	5,26
<b>Jumlah Total</b>	<b>33715</b>	<b>33826</b>	<b>178800</b>	<b>5,29</b>

*Sumber : Dinas Pertanian Kabupaten Jeneponto, 2022*

**Tabel 6.13** Luas Tanam, Luas Panen, Produksi, dan Rata-Rata Produksi Padi Ladang Menurut Kecamatan di Kabupaten Jeneponto, 2022

Kecamatan	Luas Tanam (Ha)	Luas Panen (Ha)	Produksi (ton)	Produktivitas (ton/ha)
(1)	(2)	(3)	(4)	(5)
Bangkala	603	603	3207,96	5,32
Bangkala Barat	257	257	1323,55	5,15
Tamalatea	-	-	-	-
Bontoramba	-	-	-	-
Binamu	-	-	-	-
Turatea	-	-	-	-
Batang	-	-	-	-
Arungkeke	-	-	-	-
Tarawang	-	-	-	-
Kelara	-	-	-	-
Rumbia	-	-	-	-
<b>Jumlah Total</b>	<b>860</b>	<b>860</b>	<b>4531,51</b>	<b>5,27</b>

*Sumber : Dinas Pertanian Kabupaten Jeneponto, 2022*

**Tabel 6.14** Luas Tanam, Luas Panen, Produksi, dan Rata-Rata Produksi Jagung Menurut Kecamatan di Kabupaten Jeneponto, 2022

Kecamatan	Luas Tanam (Ha)	Luas Panen (Ha)	Produksi (ton)	Produktivitas (ton/ha)
(1)	(2)	(3)	(4)	(5)
Bangkala	8195	8472	60998,40	7,20
Bangkala Barat	9235	8940	65709,00	7,35
Tamalatea	5607	4221	31446,45	7,45
Bontoramba	7959	6554	47254,34	7,21
Binamu	6345	4505	33562,25	7,45
Turatea	4732	4458	32766,30	7,35
Batang	3777	3239	23061,68	7,12
Arungkeke	2507	2243	16643,06	7,42
Tarawang	4244	3656	26323,20	7,20
Kelara	3587	3006	22394,70	7,45
Rumbia	3657	7061	51192,25	7,25
<b>Jumlah Total</b>	<b>59845</b>	<b>56355</b>	<b>411351,63</b>	<b>7,31</b>

*Sumber : Dinas Pertanian Kabupaten Jeneponto, 2022*

**Tabel 6.15** Luas Tanam, Luas Panen, Produksi, dan Rata-Rata Produksi Ubi Jalar Menurut Kecamatan di Kabupaten Jeneponto, 2022

Kecamatan	Luas Tanam (Ha)	Luas Panen (Ha)	Produksi (ton)	Produktivitas (ton/ha)
(1)	(2)	(3)	(4)	(5)
Bangkala	36,0	36,0	437,8	12,2
Bangkala Barat	57,0	57,0	690,8	12,1
Tamalatea	5,0	5,0	60,5	12,1
Bontoramba	18,0	18,0	219,8	12,2
Binamu	42,0	37,0	452,9	12,2
Turatea	-	-	-	-
Batang	-	-	-	-
Arungkeke	-	-	-	-
Tarowang	-	-	-	-
Kelara	20,0	20,0	248,0	12,4
Rumbia	59,0	91,0	1102,9	12,1
<b>Jumlah Total</b>	<b>237</b>	<b>264</b>	<b>3212,68</b>	<b>12,17</b>

*Sumber : Dinas Pertanian Kabupaten Jeneponto, 2022*



**Tabel 6.16** Luas Tanam, Luas Panen, Produksi, dan Rata-Rata Produksi Ubi Kayu Tanah Menurut Kecamatan di Kabupaten Jeneponto, 2022

Kecamatan	Luas Tanam (Ha)	Luas Panen (Ha)	Produksi (ton)	Produktivitas (ton/ha)
(1)	(2)	(3)	(4)	(5)
Bangkala	10,00	10,00	200,90	20,09
Bangkala Barat	10,00	80,00	1636,00	20,45
Tamalatea	50,00	50,00	1066,00	21,32
Bontoramba	17,00	17,00	357,85	21,05
Binamu	10,00	10,00	211,50	21,15
Turatea	0,00	0,00	0,00	0,00
Batang	5,00	5,00	105,50	21,10
Arungkeke	10,00	10,00	201,50	20,15
Tarowang	10,00	10,00	210,20	21,02
Kelara	165,00	150,00	3322,50	22,15
Rumbia	25,00	25,00	511,25	20,45
<b>Jumlah Total</b>	<b>312</b>	<b>367</b>	<b>7823,20</b>	<b>21,32</b>

*Sumber : Dinas Pertanian Kabupaten Jeneponto, 2022*

**Tabel 6.17** Luas Tanam, Luas Panen, Produksi, dan Rata-Rata Produksi Kacang Tanah Menurut Kecamatan di Kabupaten Jeneponto, 2022

Kecamatan	Luas Tanam (Ha)	Luas Panen (Ha)	Produksi (ton)	Produktivitas (ton/ha)
(1)	(2)	(3)	(4)	(5)
Bangkala	20	28	34,16	1,22
Bangkala Barat	97	127	156,21	1,23
Tamalatea	25	22	26,18	1,19
Bontoramba	52	49	61,25	1,25
Binamu	7	7	8,61	1,23
Turatea	2	2	2,40	1,20
Batang	5	5	6,30	1,26
Arungkeke	0,00	0,00	0,00	0,00
Tarawang	12	17	21	1,24
Kelara	15	180	225	1,25
Rumbia	5,00	5,00	5,50	1,10
<b>Jumlah Total</b>	<b>240</b>	<b>442</b>	<b>546,69</b>	<b>1,24</b>

*Sumber : Dinas Pertanian Kabupaten Jeneponto, 2022*

**Tabel 6.18** Luas Tanam, Luas Panen, Produksi, dan Rata-Rata Produksi Kedelai Menurut Kecamatan di Kabupaten Jeneponto, 2022

Kecamatan	Luas Tanam (Ha)	Luas Panen (Ha)	Produksi (ton)	Produktivitas (ton/ha)
(1)	(2)	(3)	(4)	(5)
Bangkala	-	-	-	-
Bangkala Barat	-	-	-	-
Tamalatea	-	-	-	-
Bontoramba	-	-	-	-
Binamu	-	-	-	-
Turatea	-	-	-	-
Batang	-	-	-	-
Arungkeke	-	-	-	-
Tarawang	-	-	-	-
Kelara	-	-	-	-
Rumbia	-	-	-	-
<b>Jumlah Total</b>	-	-	-	-

*Sumber : Dinas Pertanian Kabupaten Jeneponto, 2022*

**Tabel 6.19** Luas Tanam, Luas Panen, Produksi, dan Rata-Rata Produksi Kacang Hijau Menurut Kecamatan di Kabupaten Jeneponto, 2022

Kecamatan	Luas Tanam (Ha)	Luas Panen (Ha)	Produksi (ton)	Produktivitas (ton/ha)
(1)	(2)	(3)	(4)	(5)
Bangkala	82,00	54,00	65,34	1,21
Bangkala Barat	145,00	57,00	71,25	1,25
Tamalatea	148,00	88,00	99,44	1,13
Bontoramba	60,00	40,00	46,00	1,15
Binamu	19,00	19,00	23,37	1,23
Turatea	20,00	20,00	24,00	1,20
Batang	79,00	67,00	79,06	1,18
Arungkeke	235,00	254,00	304,80	1,20
Tarawang	80,00	69,00	85,56	1,24
Kelara	13,00	10,00	12,00	1,20
Rumbia	8,00	8,00	9,12	1,14
<b>Jumlah Total</b>	<b>889</b>	<b>686</b>	<b>819,94</b>	<b>1,20</b>

*Sumber : Dinas Pertanian Kabupaten Jeneponto, 2022*

**Tabel 6.20** Luas Lahan Sawah Menurut Jenis Pengairan di Kabupaten Jeneponto (Ha), 2022

Jenis Pengairan	Ditanami Padi			Jumlah (Ha)
	Satu Kali	Dua Kali	Tiga Kali	
(1)	(2)	(3)	(4)	(5)
Irigasi	5058	7934	16	13008
Tadah Hujan	12053	433	-	12486
Rawa Pasang Surut	-	-	-	-
Rawa Lebak	-	-	-	-
<b>Jumlah Total</b>	<b>17111</b>	<b>8367</b>	<b>16</b>	<b>25494</b>

*Sumber: Dinas Pertanian Kabupaten Jeneponto, 2022*

**Tabel 6.21** Luas Lahan Menurut Penggunaannya di Kabupaten Jeneponto (Ha), 2022

Penggunaan Lahan	Luas Lahan (ha)
(1)	(2)
Lahan Sawah	25494
Lahan Pertanian Bukan Sawah	43100
- Tegal/Kebun	27236
- Ladang/Huma	725
- Perkebunan	1446
- Hutan Rakyat	1321
- Padang Pengembalaan/ Padang Rumput	70
- Hutan Negara	9920
- Sementara Tidak Diusahakan	80
- Lainnya	2302
Lahan Bukan Pertanian	6385
<b>Jumlah Total</b>	<b>74979</b>

*Sumber : Dinas Pertanian Kabupaten Jeneponto, 2022*

**Tabel 6.22** Luas Lahan Sawah Menurut Kecamatan Dan Jenis Pengairan  
Di Kabupaten Jeneponto (Ha), 2022

Kecamatan	Irigasi	Non Irigasi	Luas Total (Ha)
(1)	(2)	(3)	(4)
Bangkala	995	1457	2452
Bangkala Barat	1660	1046	2706
Tamalatea	34	2502	2536
Bontoramba	2610	1166	3776
Binamu	478	2434	2912
Turatea	2534	388	2922
Batang	1036	657	1693
Arungkeke	243	1293	1536
Tarowang	1871	19	1890
Kelara	344	1485	1829
Rumbia	1203	39	1242
<b>Jumlah Total</b>	<b>13008</b>	<b>12486</b>	<b>25494</b>

*Sumber : Dinas Pertanian Kabupaten Jeneponto, 2022*

**Tabel 6.23** Luas Lahan Bukan Sawah Menurut Kecamatan Dan Penggunaan Lahan Di Kabupaten Jeneponto (Ha), 2022

Kecamatan	Tegal/ Kebun	Ladang	Perkebunan	Hutan Rakyat	Hutan Negara
(1)	(2)	(3)	(4)	(5)	(6)
Bangkala	4240	415	97	1141	2693
Bangkala Barat	3675	157	440	-	4696
Tamalatea	2223	13	-	-	699
Bontoramba	3040	13	-	117	1704
Binamu	2415	-	91	6	-
Turatea	2085	-	-	-	-
Batang	1353	-	-	-	-
Arungkeke	836	-	3	2	-
Tarawang	1731	-	160	-	17
Kelara	2085	-	268	55	30
Rumbia	3553	127	387	-	81
<b>Jumlah Total</b>	<b>27236</b>	<b>725</b>	<b>1446</b>	<b>1321</b>	<b>9920</b>

*Sumber : Dinas Pertanian Kabupaten Jeneponto, 2022*



**Tabel 6.24** Populasi Ternak Besar Dan Kecil Menurut Jenisnya di Kabupaten Jenepono, Tahun 2018-2022

Jenis Ternak	Tahun				
	2018	2019	2020	2021	2022
(1)	(2)	(3)	(4)	(5)	(6)
Sapi	33558	27159	27972	28419	28905
Kerbau	3997	3024	3084	3132	3186
Kuda	72864	70200	72588	73755	75390
Kambing	233758	228378	239921	243887	249185
Domba	774	802	827	839	848

*Sumber : Dinas Pertanian, Bidang Peternakan Kabupaten Jenepono, 2022*

**Tabel 6.25** Populasi Ternak Menurut Kecamatan di Kabupaten Jeneponto, Tahun 2022

Kecamatan	Jenis Ternak				
	Sapi	Kerbau	Kuda	Kambing	Domba
(1)	(2)	(3)	(4)	(5)	(6)
Bangkala	6191	536	12140	18948	210
Bangkala Barat	6910	1153	6027	28552	205
Tamalatea	685	210	7664	41231	190
Bontoramba	1420	453	6581	29347	195
Binamu	648	197	7576	33106	48
Turatea	1991	173	6606	16576	-
Batang	585	119	9605	17077	-
Arungkeke	458	102	1848	18196	-
Tarowang	538	101	6743	18890	-
Kelara	2357	102	5749	18196	-
Rumbia	7124	41	4851	7244	-
<b>Jumlah Total</b>	<b>28907</b>	<b>3187</b>	<b>75390</b>	<b>247363</b>	<b>848</b>

*Sumber : Dinas Pertanian, Bidang Peternakan Kabupaten Jeneponto, 2022*

**Tabel 6.26** Populasi Unggas Menurut Jenisnya Di Kabupaten Jeneponto,  
Tahun 2018 - 2022

Jenis Unggas	Tahun				
	2018	2019	2020	2021	2022
(1)	(2)	(3)	(4)	(5)	(6)
Ayam Ras	1031715	967070	966194	966997	968659
- Petelur	23521	19094	17964	17890	17726
- Pedaging	1008194	947976	948230	949107	950933
Ayam Buras	3560995	2961822	3186874	3238150	3329630
Itik	284026	251251	255674	259788	262654
Itik Manila	593294	560968	577070	586353	587482

*Sumber : Dinas Pertanian, Bidang Peternakan Kabupaten Jeneponto, 2022*

**Tabel 6.27** Populasi Unggas Menurut Kecamatan Di Kabupaten Jeneponto, Tahun 2022

Kecamatan	Jenis Unggas				
	Ayam Buras	Ayam Pedaging	Ayam Petelur	Itik Petelur	Itik Manila
(1)	(2)	(3)	(4)	(5)	(6)
Bangkala	421987	-	2844	28595	70614
Bangkala Barat	371828	887351	2844	27476	78308
Tamalatea	188887	15196	702	21354	59388
Bontoramba	211987	3452	702	19889	45425
Binamu	295903	40106	2112	31144	8118
Turatea	218887	513	2112	25432	82397
Batang	216850	687	-	25962	44342
Arungkeke	339891	611	-	25322	70707
Tarowang	447442	2169	702	25065	46151
Kelara	415063	850	3597	18806	47458
Rumbia	200906	-	2112	13611	34573
<b>Jumlah Total</b>	<b>3329631</b>	<b>950935</b>	<b>17727</b>	<b>262656</b>	<b>587481</b>

*Sumber : Dinas Pertanian, Bidang Peternakan Kabupaten Jeneponto, 2022*

**Tabel 6.28** Banyaknya Pemotongan Menurut Jenis Ternak di Kabupaten Jeneponto  
(Ekor), 2018 – 2022

Tahun	Jenis Ternak				
	Sapi	Kerbau	Kuda	Kambing	Domba
(1)	(2)	(3)	(4)	(5)	(6)
2018	1143	169	2596	1736	-
2019	384	1	4118	1136	-
2020	460	-	1861	883	-
2021	159	-	1718	1151	-
2022	437	3	2044	1150	-

*Sumber : Dinas Pertanian, Bidang Peternakan Kabupaten Jeneponto, 2022*

**Tabel 6.29** Banyaknya Ternak Yang Dibawa Masuk Menurut Jenis Ternak di Kabupaten Jeneponto, 2022

Triwulan	Jenis Ternak				
	Sapi	Kerbau	Kuda	Kambing	Domba
(1)	(2)	(3)	(4)	(5)	(6)
Triwulan 1	720	628	765	1762	-
Triwulan 2	2430	1534	1641	3977	-
Triwulan 3	2603	1534	2187	4539	-
Triwulan 4	3175	1905	3371	6775	-
<b>Jumlah Total</b>	<b>8928</b>	<b>5601</b>	<b>7964</b>	<b>17053</b>	<b>-</b>

*Sumber : Dinas Pertanian, Bidang Peternakan Kabupaten Jeneponto, 2022*

**Tabel 6.30** Banyaknya Ternak Yang Dibawa Keluar Menurut Jenis Ternak di Kabupaten Jeneponto, 2022

Triwulan	Jenis Ternak				
	Sapi	Kerbau	Kuda	Kambing	Domba
(1)	(2)	(3)	(4)	(5)	(6)
Triwulan 1	732	607	394	1651	-
Triwulan 2	2194	1549	1025	2960	-
Triwulan 3	2535	1549	1400	3565	-
Triwulan 4	3087	1868	2064	5589	-
<b>Jumlah Total</b>	<b>8548</b>	<b>5573</b>	<b>4883</b>	<b>13765</b>	<b>-</b>

*Sumber : Dinas Pertanian, Bidang Peternakan Kabupaten Jeneponto, 2022*

## BAB VII. PERIKANAN

### PENJELASAN TEKNIS

1. Produksi perikanan tangkap Kabupaten Jeneponto sebesar 16.379,60 ton, sedangkan perikanan budidaya menghasilkan produksi 4.246,85 ton dengan berbagai jenis komoditas.
2. Data statistik perikanan merupakan data sekunder yang bersumber dari Direktorat Jenderal Perikanan Tangkap dan Direktorat Jenderal Budidaya. Statistik perikanan dibedakan atas data Perikanan Tangkap dan Perikanan Budidaya. Perikanan Tangkap diklasifikasikan atas penangkapan ikan di laut dan penangkapan ikan di perairan umum. Perikanan Budidaya diklasifikasikan atas jenis budidaya yaitu budidaya laut, tambak, kolam, karamba, jaring apung, dan sawah.
3. Rumah Tangga Perikanan Tangkap adalah rumah tangga yang melakukan kegiatan penangkapan ikan/binatang air lainnya/tanaman air dengan tujuan sebagian/seluruh hasilnya untuk dijual.
4. Rumah Tangga Perikanan Budidaya adalah rumah tangga yang melakukan kegiatan budidaya ikan/binatang air lainnya/tanaman air dengan tujuan sebagian/seluruh hasilnya untuk dijual.



**Tabel 7.1** Banyaknya Alat Penangkap Ikan Menurut Jenisnya dan Kecamatan di Kabupaten Jeneponto, 2022

Kecamatan	Furse Seine	Jaring Insang Hanyut	Jaring Insang Tetap	Set Net
(1)	(2)	(3)	(4)	(5)
Bangkala	-	6	316	-
Bangkala Barat	-	-	36	-
Tamalatea	-	15	331	-
Bontoramba	-	-	-	-
Binamu	7	-	321	-
Turatea	-	-	-	-
Batang	1	-	31	-
Arungkeke	-	-	257	-
Tarowang	3	76	256	-
Kelara	-	-	-	-
Rumbia	-	-	-	-
<b>Jumlah Total</b>	<b>11</b>	<b>97</b>	<b>1548</b>	<b>-</b>

Lanjutan Tabel 7.1

Kecamatan	Bagang Tancap	Pancing Rawe	Bubu (Pakkaja)	Sero	Lainnya
(1)	(6)	(7)	(8)	(9)	(10)
Bangkala	8	231	6	2	-
Bangkala Barat	2	15	-	-	-
Tamalatea	3	261	19	11	-
Bontoramba	-	-	-	-	-
Binamu	-	273	-	-	-
Turatea	-	-	-	-	-
Batang	-	10	-	-	-
Arungkeke	-	180	31	-	2
Tarowang	-	101	19	-	-
Kelara	-	-	-	-	-
Rumbia	-	-	-	-	-
<b>Jumlah Total</b>	<b>13</b>	<b>1071</b>	<b>75</b>	<b>13</b>	<b>2</b>

*Sumber : Dinas Kelautan Dan Perikanan Kabupaten Jeneponto, 2022*

**Tabel 7.2** Banyaknya Rumah Tangga Perikanan Laut dan Darat di Kabupaten Jenepono, 2022

Kecamatan	Rumah Tangga			
	Pengkapan Ikan Laut	Budidaya Rumput Laut	Budidaya Tambak	Budidaya Kolam Air Tawar
(1)	(2)	(3)	(4)	(5)
Bangkala	529	1597	332	5
Bangkala Barat	113	422	229	-
Tamalatea	576	2077	210	10
Bontoramba	-	-	-	-
Binamu	719	1345	127	5
Turatea	-	-	-	4
Batang	42	127	11	4
Arungkeke	322	787	227	5
Tarawang	530	845	119	-
Kelara	-	-	-	-
Rumbia	-	-	-	14
<b>Jumlah Total</b>	<b>2831</b>	<b>7200</b>	<b>1255</b>	<b>47</b>

*Sumber : Dinas Kelautan Dan Perikanan Kabupaten Jenepono, 2022*

**Tabel 7.3** Produksi Perikanan Laut dan Darat di Kabupaten Jeneponto (ton)  
Tahun 2022

Kecamatan	Pengkapan Ikan Laut	Perikanan Darat		
		Budidaya Udang	Tambak Bandeng	Kolam Air Tawar
(1)	(2)	(3)	(4)	(5)
Bangkala	3660,2	257,01	513,37	2,45
Bangkala Barat	798,9	67,3	286,67	7,74
Tamalatea	3726,1	347,05	700,46	4,67
Bontoramba	-	-	-	-
Binamu	4856,4	66,56	443,01	3,79
Turatea	-	-	-	-
Batang	367,8	4,11	37,27	0,61
Arungkeke	2148,2	743,9	677,04	2,2
Tarawang	2878,7	36,14	201,38	5,46
Kelara	-	-	-	-
Rumbia	-	-	-	2,31
<b>Jumlah Total</b>	<b>18436,3</b>	<b>1522,07</b>	<b>2859,2</b>	<b>29,23</b>

*Sumber : Dinas Kelautan Dan Perikanan Kabupaten Jeneponto, 2022*

**Tabel 7.4** Banyaknya Perahu/Kapal Penangkap Ikan di Kabupaten Jeneponto, 2022

Kecamatan	Perahu Tanpa Motor	Motor Tempel	Kapal Motor
(1)	(2)	(3)	(4)
Bangkala	-	521	8
Bangkala Barat	-	112	-
Tamalatea	-	576	-
Bontoramba	-	-	-
Binamu	-	689	30
Turatea	-	-	-
Batang	-	27	15
Arungkeke	-	279	43
Tarowang	-	223	307
Kelara	-	-	-
Rumbia	-	-	-
<b>Jumlah Total</b>	<b>-</b>	<b>2427</b>	<b>403</b>

*Sumber* : Dinas Kelautan Dan Perikanan Kabupaten Jeneponto, 2022

**Tabel 7.5** Luas Areal Tambak Pantai Menurut Kecamatan di Kabupaten Jeneponto (Ha), 2022

Kecamatan	Luas Areal (Ha)	Semi Intensif (Ha)	Tradisional Plus (Ha)	Intensif (Ha)
(1)	(2)	(3)	(4)	(5)
Bangkala	585,18	6,5	564,95	13,73
Bangkala Barat	230,35	-	230,35	-
Tamalatea	727,25	10,5	716,75	-
Bontoramba	-	-	-	-
Binamu	216,9	7,3	199,6	10
Turatea	-	-	-	-
Batang	-	-	-	-
Arungkeke	484,8	5,5	422,3	57
Tarawang	194,7	2,1	192,6	-
Kelara	-	-	-	-
Rumbia	-	-	-	-
<b>Jumlah Total</b>	<b>2439,18</b>	<b>31,9</b>	<b>2326,55</b>	<b>80,73</b>

*Sumber : Dinas Kelautan Dan Perikanan Kabupaten Jeneponto, 2022*

**Tabel 7.6** Produksi Budidaya Tambak Menurut Kecamatan di Kabupaten Jeneponto  
(ton), 2022

Kecamatan	Udang Windu	Bandeng	Ikan Kolam
(1)	(2)	(3)	(4)
Bangkala	66,65	513,37	2,45
Bangkala Barat	40,47	286,67	7,74
Tamalatea	61,55	700,46	4,67
Bontoramba	-	-	-
Binamu	31,18	443,01	3,79
Turatea	-	-	-
Batang	3,74	37,27	0,61
Arungkeke	74,4	677,04	2,2
Tarowang	16,93	201,38	5,46
Kelara	-	-	-
Rumbia	-	-	2,31
<b>Jumlah Total</b>	<b>294,92</b>	<b>2859,2</b>	<b>29,23</b>

*Sumber : Dinas Kelautan Dan Perikanan Kabupaten Jeneponto, 2022*

**Tabel 7.7** Produksi Rumput Laut Menurut Kecamatan di Kabupaten Jeneponto (Ton),  
Tahun 2018 - 2022

Kecamatan	2018	2019	2020	2021	2022
(1)	(2)	(3)	(4)	(5)	(6)
Bangkala	922,82	4957,17	5304,4	69673,86	7039,59
Bangkala Barat	4489,34	1018,98	1641,51	47864,8	4882,53
Tamalatea	5580,64	6162,19	7789,3	34885,43	3571,15
Bontoramba	-	-	-	-	-
Binamu	3105,95	3429,62	4053,7	31547,34	3257,52
Turatea	-	-	-	-	-
Batang	225,14	248,59	416,85	-	511,15
Arungkeke	2099,15	2317,9	3283,31	4588,59	3585,19
Tarawang	2259,27	2494,7	4747,76	35053,3	3585,19
Kelara	-	-	-	-	-
Rumbia	-	-	-	-	-
<b>Jumlah Total</b>	<b>18682,31</b>	<b>20629,15</b>	<b>27236,83</b>	<b>223613,32</b>	<b>26432,32</b>

*Sumber* : Dinas Kelautan Dan Perikanan Kabupaten Jeneponto, 2022



**Tabel 7.8** Produksi Ikan Menurut Jenis Ikan di Kabupaten Jeneponto (ton), 2022

Kecamatan	Produksi (Ton)	Nilai Produksi (Juta Rp)
(1)	(2)	(3)
Kerapu Lumpur	457	8.661.250
Kakap	-	-
Kurisi	1428,3	15.015.106
Swanggi	267,2	3.481.041
Ekor Kuning	603,1	5.545.610
Gulamah	149,5	1.562.650
Lencam	2926,9	70.388.470
Pari Kelelawar	246,5	1.968.746
Bawal Hitam	34,2	606.900
Bawal Putih	158,2	3.214.573
Alu - Alu	93,3	870.052
Layang	322,9	3.124.000
Selar Kuning	260,9	2.581.900
Kuwe	376,4	8.053.935
Tetengek / Sunglin	10,4	110.500
Daun Bambu	-	-
Belanak	12,1	83.650

Lanjutan Tabel 7.8

Kecamatan	Produksi (Ton)	Nilai Produksi (Juta Rp)
(1)	(2)	(3)
Selar Komo	111,8	1.102.700
Julung - Julung	-	-
Teri	30,2	332.000
Rajungan / Japuk	511,5	14.517.809
Tembang	292,2	1.324.700
Lemuru	15,2	45.600
Golok Parang	-	-
Terubuk	-	-
Kembung	1293,5	17.969.424
Tenggiri Papan	-	-
Tenggiri	-	-
Layur	90,1	1.844.800
Kerapu Karang	1557,9	31.793.745
Kerapu Sunu	1130,3	93.713.640
Tongkol	-	-
Kerapu Bolong	-	-
Udang Barong	117,3	27.780.420
Peperek	330,2	2.639.185
Biji Nangka	2094,2	22.599.261
Baronang	173,4	20.000

Lanjutan Tabel 7.8

Kecamatan	Produksi (Ton)	Nilai Produksi (Juta Rp)
(1)	(2)	(3)
Merah Bambang	610,7	14.250.988
Manyung	11,2	101.800
Nomei	-	-
Ikan Lainnya	2719,7	31.934.205
<b>Jumlah Total</b>	<b>18436,3</b>	<b>387.238.660</b>

*Sumber : Dinas Kelautan Dan Perikanan Kabupaten Jeneponto, 2022*

**Tabel 7.9** Luas Areal, Jumlah Unit Usaha, Jumlah Tenaga Kerja, dan Rata-Rata Produksi Penggaraman di Kabupaten Jeneponto, 2020-2022

Uraian	2020	2021	2022
(1)	(2)	(3)	(4)
Luas Normatif (Ha)	970,3	970,3	828,06
Luas Produktif (Ha)	945	845,7	679,63
Jumlah Kelompok	41	0	38
Petambak (Orang)	418	628	626
Produksi Garam (Ton)	13554,7	580,55	8017,76

*Sumber : Dinas Kelautan Dan Perikanan Kabupaten Jeneponto, 2022*

## **BAB VIII. PERDAGANGAN DAN PERINDUSTRIAN, KOPERASI USAHA KECIL DAN MENENGAH**

Dapat meningkatkan pendapatan dan kesejahteraan masyarakat serta kesempatan berusaha dan meningkatkan produktivitas usaha kecil dan menengah di sector industry dan perdagangan, meningkatkan daya saing komoditi hasil industry dan unggulan daerah di pasar local maupun regional.

**Tabel 8.1** Banyaknya Tanda Daftar Perusahaan (TDP) Yang Diterbitkan Dinas Perindustrian Dan Perdagangan Kabupaten Jeneponto, 2022

Jenis Perusahaan	Jumlah Pendaftar		
	2020	2021	2022
(1)	(2)	(3)	(4)
Perseroan Terbatas (PT)	0	0	19
Koperasi	0	0	0
Perseroan Komanditer (CV)	9	0	34
Perusahaan Firma (FA)	0	0	0
Perusahaan Perorangan (PO)	27	8	583
Badan Usaha Lainnya (BUL)	0	0	2
<b>Jumlah Total</b>	<b>36</b>	<b>8</b>	<b>638</b>

*Sumber : Dinas Perindustrian Dan Perdagangan Kabupaten Jeneponto, 2022*

**Tabel 8.2** Bidang Usaha (Buah), Nilai Investasi, Nilai Bahan Baku, Nilai Produksi, Dan Nilai Tambah Industri di Kabupaten Jeneponto, 2019 - 2022

Uraian	2019	2020	2021	2022
(1)	(2)	(3)	(4)	(5)
Bidang Usaha (Buah)	22	36	8	638
Nilai Investasi (Rp. 000)	804995291	810625791	8111110791	25008464
Nilai Bahan Baku (Rp. 000)	119135006	120150006	120682506	36295000
Nilai Produksi (Rp. 000)	605178224	606948224	607669224	58105000
Nilai Tambah (Rp. 000)	486043218	486798218	486986718	21810000

*Sumber : Dinas Perindustrian Dan Perdagangan Kabupaten Jeneponto, 2022*

**Tabel 8.3** Banyaknya Unit Usaha, Tenaga Kerja, Besarnya Investasi Dan Nilai Produksi Industri Kecil di Kabupaten Jeneponto, 2019-2022

Uraian	2019	2020	2021	2022
(1)	(2)	(3)	(4)	(5)
Unit Usaha Industri (Buah)	1751	1787	1795	2425
Tenaga Kerja (Orang)	4987	5081	5099	6290
Investasi (Rp. 000)	804995291	810625791	811110791	835012202
Nilai Produksi (Rp. 000)	605178224	606948224	607669224	672328224

*Sumber : Dinas Perindustrian Dan Perdagangan Kabupaten Jeneponto, 2022*



**Tabel 8.4** Jumlah Perusahaan, Tenaga Kerja, dan Investasi dari Tiap-Tiap Kelompok Industri Menurut Induk ISIC di Kabupaten Jeneponto, 2022

Kode Induk ISIC	Uraian	Unit Usaha	Tenaga Kerja	Nilai (Rp. 000)
(1)	(2)	(3)	(4)	(5)
31	Industri Makanan, Minuman dan Tembakau	403	722	10.383.000
32	Industri Tekstil, Pakaian Jadi, Permadani dan Kulit	32	69	1.331.500
33	Uindustri Kayu dan Barang-Barang dari Kayu Termasuk Perabot Rumah Tangga	24	43	1.371.250
34	Industri Kertas dan Barang-Barang dari Kertas Percetakan dan Penerbitan	40	84	2.529.500
35	Industri Kimia dan Barang dari Bahan Kimia, Minyak Bumi, Batu Bara, Karet dan Plastik	33	101	4.781.825
36	Industri Barang Galian Bukan Logam, Kecuali Minyak Bumi dan Batu Bara	-	-	-
37	Industri Logam Dasar	-	-	-
38	Industri Barang-Barang dari Logam, Mesin dan Peralatannya	77	120	3.011.000
39	Industri Pengolahan Lainnya	29	67	1.600.389
<b>Jumlah Total</b>		<b>638</b>	<b>1206</b>	<b>25.008.464</b>

*Sumber : Dinas Perindustrian Dan Perdagangan Kabupaten Jeneponto, 2022*

**Tabel 8.5** Jumlah Koperasi Aktif Menurut Kecamatan Di Kabupaten Jeneponto, 2020 - 2022

Kecamatan	2020	2021	2022
(1)	(2)	(3)	(4)
Bangkala	18	4	8
Bangkala Barat	18	5	5
Tamalatea	18	5	5
Bontoramba	10	2	2
Binamu	42	16	18
Turatea	11	2	1
Batang	7	3	4
Arungkeke	10	5	6
Tarawang	9	1	-
Kelara	7	2	1
Rumbia	10	1	-
<b>Jumlah Total</b>	<b>160</b>	<b>46</b>	<b>50</b>

*Sumber : Dinas Koperasi dan Usaha Kecil Menengah Kabupaten Jeneponto, 2022*

**Tabel 8.6** Jumlah Anggota Koperasi Menurut Kecamatan Di Kabupaten Jeneponto, 2022

Kecamatan	Laki-laki	Perempuan	Jumlah
(1)	(2)	(3)	(4)
Bangkala	175	204	379
Bangkala Barat	148	143	291
Tamalatea	247	198	445
Bontoramba	50	53	103
Binamu	1264	1371	2635
Turatea	58	99	157
Batang	218	244	462
Arungkeke	1087	1402	2489
Tarawang	-	-	-
Kelara	10	10	20
Rumbia	-	-	-
<b>Jumlah Total</b>	<b>3257</b>	<b>3724</b>	<b>6981</b>

*Sumber : Dinas Koperasi dan Usaha Kecil Menengah Kabupaten Jeneponto, 2022*

**Tabel 8.7** Jumlah Modal Koperasi Menurut Kecamatan Di Kabupaten Jeneponto  
(Ribu Rupiah), 2022

Kecamatan	Modal		Jumlah
	Sendiri	Luar	
(1)	(2)	(3)	(4)
Bangkala	326.011.394	902.921.000	1.228.932.394
Bangkala Barat	1.693.438.091	50.000.000	1.743.438.091
Tamalatea	825.093.975	183.000.000	1.008.093.975
Bontoramba	631.599.738	365.000.000	996.599.738
Binamu	27.989.048.501	505.540.323	28.494.588.824
Turatea	136.830.900	80.981.000	217.811.900
Batang	2.164.122.271	60.287.350	2.224.409.621
Arungkeke	4.567.370.375	2.012.454.161	6.579.824.536
Tarawang	-	-	-
Kelara	133.073.985	-	133.073.985
Rumbia	-	-	-
<b>Jumlah Total</b>	<b>38.466.589.230</b>	<b>4.160.183.834</b>	<b>42.626.773.064</b>

*Sumber* : Dinas Koperasi dan Usaha Kecil Menengah Kabupaten Jeneponto, 2022

**Tabel 8.8** Jumlah Volume Usaha dan SHU Koperasi Menurut Kecamatan Di Kabupaten Jeneponto (Ribu Rupiah), 2022

Kecamatan	Volume Usaha	SHU
(1)	(2)	(3)
Bangkala	1.218.558.704	28.822.160
Bangkala Barat	1.855.146.809	60.172.909
Tamalatea	1.150.545.915	112.560.500
Bontoramba	1.186.250.000	22.500.000
Binamu	69.192.558.924	3.054.430.899
Turatea	174.378.000	10.115.000
Batang	3.241.440.253	115.223.895
Arungkeke	14.609.192.430	163.683.708
Tarawang	-	-
Kelara	146.865.000	12.671.000
Rumbia	-	-
<b>Jumlah Total</b>	<b>92.774.936.035</b>	<b>3.580.180.071</b>

*Sumber : Dinas Koperasi dan Usaha Kecil Menengah Kabupaten Jeneponto, 2022*



## **BAB IX. PEKERJAAN UMUM DAN PENATAAN RUANG, PERUMAHAN, KAWASAN PERMUKIMAN DAN PERTANAHAN**

Kantor Dinas Pekerjaan Umum dan Penataan Ruang untuk wilayah Kabupaten Jeneponto Provinsi Sulawesi Selatan bertugas sebagai penyelenggara urusan pemerintahan di Bidang Pekerjaan Umum Pembangunan Infrastruktur dan Perumahan untuk Daerah Kabupaten Jeneponto.

Terkait dengan wewenang tersebut, maka melalui kantor ini beberapa surat perizinan diproses, beberapa surat tersebut seperti Izin Penataan Ruang (IPR) dan Izin Mendirikan Bangunan (IMB), melalui kedinasan ini pula urusan pembebasan lahan proyek infrastruktur pemerintah dilakukan segera kunjungi Kantor Dinas Pekerjaan Umum atau Penataan Ruang Terdekat untuk informasi lainnya.

**Tabel 9.1** Panjang Jalan<sup>1</sup> Menurut Tingkat Kewenangan Pemerintahan Di Kabupaten Jeneponto (Km), 2021-2022

Tingkat Kewenangan Pemerintahan	2021	2022
(1)	(2)	(3)
Negara <sup>2</sup>	62,18	62,18
Provinsi	42,15	42,15
Kabupaten	829,59	774,54
Kota	0	0
Non Status	83,64	83,64
Tidak Dirinci	36,09	36,09
<b>Jumlah Total</b>	<b>1053,65</b>	<b>998,6</b>

*Catatan :*

<sup>1</sup> *Data tidak termasuk panjang jalan tol/Excluding toll road*

<sup>2</sup> *Berdasarkan Keputusan Menteri Pekerjaan Umum dan Perumahan Rakyat No. 248/KPTS/M/2016*

**Sumber :** *Dinas Pekerjaan Umum dan Penataan Ruang Kabupaten Jeneponto, 2022*



**Tabel 9.2** Panjang Jalan Menurut Jenis Permukaan Jalan di Kabupaten Jeneponto  
(Km), 2018 -2022

Jenis Permukaan Jalan	2018	2019	2020	2021	2022
(1)	(2)	(3)	(4)	(5)	(6)
Aspal	734,10	844,60	815,87	662,328	662,328
Beton	-	23,53	30,40	30,14	26,07
Macadam	-	7,80	11,69	10,52	14,72
Kerikil	128,97	183,45	134,75	130,61	117,862
Tanah	167,82	115,62	182,29	134,19	70,89
Lainnya	37,41	-	-	-	2,59
<b>Jumlah Total</b>	<b>1073,30</b>	<b>1175</b>	<b>1175</b>	<b>967,788</b>	<b>894,46</b>

*Sumber : Dinas Pekerjaan Umum dan Penataan Ruang Kabupaten Jeneponto, 2022*

**Tabel 9.3** Panjang Jalan Menurut Kondisi Jalan di Kabupaten Jeneponto (Km), 2018  
2022

Jenis Permukaan Jalan	2018	2019	2020	2021	2022
(1)	(2)	(3)	(4)	(5)	(6)
Baik	486,39	604,87	599,97	673,6	366,74
Sedang	93,06	65,2	25,25	88,2	241,17
Rusak Ringan	113,01	100,9	88,55	146,64	61,75
Rusak Berat	380,84	404,03	461,23	145,21	224,60
<b>Jumlah Total</b>	<b>1073,3</b>	<b>1175</b>	<b>1175</b>	<b>1053,65</b>	<b>894,264</b>

*Sumber : Dinas Pekerjaan Umum dan Penataan Ruang Kabupaten Jeneponto, 2022*

**Tabel 9.4** Panjang Jalan Menurut Kelas Jalan di Kabupaten Jeneponto (Km), 2018  
2022

Kelas Jalan	2018	2019	2020	2021	2022
(1)	(2)	(3)	(4)	(5)	(6)
I	-	-	-	-	-
II	-	102,95	60,80	62,18	62,18
III	-	-	42,15	42,15	42,15
III/a	-	-	385,30	-	-
III/b	858,99	877,50	205,40	829,59	774,54
III/c	66,55	132,64	481,35	83,64	83,64
Kelas Yang Tidak Dirinci	147,76	61,91	-	36,09	36,09
<b>Jumlah Total</b>	<b>1073,30</b>	<b>1175</b>	<b>1175</b>	<b>1053,65</b>	<b>998,6</b>

*Sumber : Dinas Pekerjaan Umum dan Penataan Ruang Kabupaten Jeneponto, 2022*

**Tabel 9.5** Jumlah dan Panjang Jembatan Menurut Jenis Jembatan di Kabupaten Jenepono, 2021-2022

Jenis Jembatan	Jumlah Jembatan		Panjang (Km)	
	2021	2022	2021	2022
(1)	(2)	(3)	(2)	(3)
Jembatan Rangka Baja	8	8	390	390
Jembatan Beton	172	172	1465	1465
Jembatan Kayu	0	0	0	0
Lainnya	0	0	0	0
<b>Jumlah Total</b>	<b>180</b>	<b>180</b>	<b>1855</b>	<b>1855</b>

*Sumber : Dinas Pekerjaan Umum dan Penataan Ruang Kabupaten Jenepono, 2022*

**Tabel 9.6** Jumlah Jembatan Menurut Kondisi Jembatan di Kabupaten Jeneponto, 2021-2022

Kondisi Jembatan	2021	2022
(1)	(2)	(3)
Baik	95	95
Rusak Ringan	50	50
Rusak Sedang	30	30
Rusak Berat	5	5
<b>Jumlah Total</b>	<b>180</b>	<b>180</b>

*Sumber : Dinas Pekerjaan Umum dan Penataan Ruang Kabupaten Jeneponto, 2022*

**Tabel 9.7** Jumlah Jembatan Menurut Dimensi Jembatan di Kabupaten Jeneponto, 2022

Dimensi Jembatan	2021	2022
(1)	(2)	(3)
Bentang 2 - 10 M	139	139
Bentang 10 - 20 M	23	23
Bentang Di Atas 20 M	18	18
<b>Jumlah Total</b>	<b>180</b>	<b>180</b>

*Sumber : Dinas Pekerjaan Umum dan Penataan Ruang Kabupaten Jeneponto, 2022*

**Tabel 9.8** Jumlah Rumah Menurut Kelayakannya di Kabupaten Jeneponto, Tahun 2022

Kecamatan	Jumlah Rumah	Rumah Yang Layak Huni	Rumah Yang Tidak Layak Huni
(1)	(2)	(3)	(4)
Bangkala	15124	14883	708
Bangkala Barat	7509	7351	167
Tamalatea	9668	7644	2024
Bontoramba	10447	8469	2003
Binamu	13614	12591	1048
Turatea	7167	6102	1071
Batang	4926	4389	265
Arungkeke	4673	4023	334
Tarawang	5823	4246	1123
Kelara	6881	6662	265
Rumbia	5502	5118	385
<b>Jumlah Total</b>	<b>91334</b>	<b>81478</b>	<b>9393</b>

*Sumber : Dinas Perumahan, Kawasan Permukiman dan Pertanahan Kabupaten Jeneponto, 2022*

**Tabel 9.9** Jumlah Rumah yang Memiliki Persetujuan Bangunan Gedung (PBG) di Kabupaten Jeneponto, 2022

Kecamatan	Rumah Yang Memiliki PBG
(1)	(2)
Bangkala	1
Bangkala Barat	0
Tamalatea	3
Bontoramba	0
Binamu	22
Turatea	0
Batang	0
Arungkeke	14
Tarowang	0
Kelara	0
Rumbia	0
<b>Jumlah Total</b>	<b>40</b>

*Sumber* : Dinas Penanaman Modal Dan Pelayanan Terpadu Satu Pintu Kabupaten Jeneponto, 2022



**Tabel 9.10** Jumlah Usaha Yang Memiliki NIB (Nomor Induk Berusaha) di Kabupaten Jeneponto, 2022

Kecamatan	N I B
(1)	(2)
Bangkala	354
Bangkala Barat	145
Tamalatea	323
Bontoramba	194
Binamu	1432
Turatea	245
Batang	182
Arungkeke	262
Tarawang	149
Kelara	276
Rumbia	124
<b>Jumlah Total</b>	<b>3686</b>

*Sumber : Dinas Penanaman Modal Dan Pelayanan Terpadu Satu Pintu Kabupaten Jeneponto, 2022*

**Tabel 9.11** Jumlah Sertifikat yang Dikeluarkan Menurut Jenisnya dan Kecamatan di Kabupaten Jeneponto, 2022

Kecamatan	Pemberian Hak				Pemisahan	Penghapusan Hak
	HM	HP	HGB	HGU		
(1)	(2)	(3)	(4)	(5)	(6)	(7)
Bangkala	2228	5	-	-	5	-
Bangkala Barat	8	2	-	-	10	-
Tamalatea	731	2	-	-	-	-
Bontoramba	614	2	1	-	-	-
Binamu	107	19	-	-	253	-
Turatea	1083	1	-	-	-	-
Batang	1611	1	-	-	7	-
Arungkeke	842	-	-	-	6	-
Tarawang	306	-	-	-	24	-
Kelara	1135	2	-	-	-	-
Rumbia	251	2	-	-	-	-
<b>Jumlah Total</b>	<b>8916</b>	<b>36</b>	<b>1</b>	<b>-</b>	<b>305</b>	<b>-</b>

*Sumber : Badan Pertanahan Nasional Kabupaten Jeneponto, 2022*

**Tabel 9.12** Pendaftaran Hak Pencatatan Tanah Menurut Jenis Kegiatan di Kabupaten Jeneponto, 2018-2022

Jenis Kegiatan	2018	2019	2020	2021	2022
(1)	(2)	(3)	(4)	(5)	(6)
Konversi Langsung	-	-	-	-	-
Pengakuan Hak	239	11	6	1	-
Pemberian Hak	5115	5350	7024	9595	8916
Hak Guna Bangunan	5	386	313	3	1
Hak Guna Usaha	-	-	-	-	-
Hak Pakai	2	36	42	28	36
Pemisahan	315	62	64	59	305
Sertifikat Pengganti	17	-	43	6	16
<b>Jumlah Total</b>	<b>5693</b>	<b>5845</b>	<b>7492</b>	<b>9692</b>	<b>9274</b>

*Sumber : Badan Pertanahan Nasional Kabupaten Jeneponto, 2022*

**Tabel 9.13** Realisasi Penerbitan GS dan SKPT/SKT Menurut Jenis Kegiatan di Kabupaten Jeneponto, 2018-2022

Jenis Kegiatan	2018	2019	2020	2021	2022
(1)	(3)	(4)	(5)	(6)	(6)
Penerbitan SU	5969	5174	7379	7811	9394
SKPT / SKT	23	50	29	46	53
<b>Jumlah Total</b>	<b>5992</b>	<b>5224</b>	<b>7408</b>	<b>7857</b>	<b>9447</b>

*Sumber : Badan Pertanahan Nasional Kabupaten Jeneponto, 2022*

**Tabel 9.14** Pendaftaran Peralihan Hak Atas Tanah di Kabupaten Jenepono, 2018  
2022

Jenis Kegiatan	2018	2019	2020	2021	2022
(1)	(2)	(3)	(4)	(5)	(6)
Peralihan Hak (Jual Beli, Hibah, Arisan, Tukar Menukar Dan Wakaf)	490	422	305	316	419
Hak Tanggungan	516	524	394	586	686
Roya	374	354	284	454	427
Ganti Nama	-	-	-	2	28
<b>Jumlah Total</b>	<b>1380</b>	<b>1300</b>	<b>983</b>	<b>1358</b>	<b>1560</b>

*Sumber : Badan Pertanahan Nasional Kabupaten Jenepono, 2022*

**Tabel 9.15** Kegiatan Pensertifikatan Tanah Negara di Kabupaten Jeneponto,  
Tahun 2018-2022

Sampai Dengan Tahun	Bidang Tanah		Jumlah Prediksi Bidang Tanah
	Telah Disertifikatkan	Belum Disertifikatkan	
(1)	(2)	(3)	(4)
2018	58054	205226	263280
2019	63826	199454	263280
2020	71205	192075	263280
2021	78930	184350	263280
2022	88324	174956	263280

*Sumber : Badan Pertanahan Nasional Kabupaten Jeneponto, 2022*

## BAB X. AGAMA DAN SOSIAL LAINNYA

### PENJELASAN TEKNIS

1. Dari sisi agama, mayoritas penduduk Jeneponto beragama Islam. Menurut catatan Kementerian Agama di Kabupaten Jeneponto terdapat 13 Protestan. Jumlah tempat peribadatan yaitu total 783 Masjid dan 220 Mushola.
2. Bencana alam adalah peristiwa atau serangkaian peristiwa yang mengancam dan mengganggu kehidupan/penghidupan masyarakat yang disebabkan oleh faktor alam antara lain berupa gempa bumi, tsunami, gunung meletus, banjir, kekeringan, angin topan, dan tanah longsor sehingga mengakibatkan kerugian materi maupun nonmateri.
3. Korban meninggal adalah orang yang dilaporkan tewas atau meninggal dunia akibat bencana.
4. Korban hilang adalah orang yang dilaporkan hilang atau tidak ditemukan atau tidak diketahui keberadaannya setelah terjadi bencana.
5. Korban luka/sakit adalah orang yang mengalami luka-luka atau sakit, dalam keadaan luka ringan, luka sedang maupun luka parah/berat, baik yang berobat jalan maupun rawat inap.
6. Rusak berat adalah kriteria kerusakan yang mengakibatkan bangunan roboh atau sebagian besar komponen struktur rusak.
7. Rusak sedang adalah kriteria kerusakan yang mengakibatkan sebagian kecil komponen struktur rusak, dan komponen penunjang rusak namun bangunan masih tetap berdiri.
8. Rusak ringan adalah kriteria kerusakan yang mengakibatkan sebagian komponen struktur retak (struktur masih bisa digunakan) dan bangunan masih tetap berdiri.

**Tabel 10.1** Jumlah Penduduk Menurut Agama Yang Dianut dan Kecamatan  
di Kabupaten Jeneponto, 2022

Kecamatan	Islam	Protestan	Katolik	Hindu	Budha	Lainnya
(1)	(2)	(3)	(4)	(5)	(6)	(7)
Bangkala	60670	-	-	-	-	-
Bangkala Barat	27489	5	-	-	-	-
Tamalatea	41332	-	-	-	-	-
Bontoramba	40061	-	-	-	-	-
Binamu	56068	-	-	-	-	-
Turatea	32062	-	-	-	-	-
Batang	21519	-	-	-	-	-
Arungkeke	22090	-	-	-	-	-
Tarawang	24954	-	-	-	-	-
Kelara	30291	-	-	-	-	-
Rumbia	25472	-	-	-	-	-
<b>Jumlah Total</b>	<b>382008</b>	<b>5</b>	<b>-</b>	<b>-</b>	<b>-</b>	<b>-</b>

*Sumber : Kementerian Agama Kabupaten Jeneponto, 2022*



**Tabel 10.2** Banyaknya Tempat Peribadatan Menurut Kecamatan di Kabupaten Jeneponto, 2022

Kecamatan	Masjid	Musholla	Gereja Protestan	Gereja Katholik	Pura	Vihara
(1)	(2)	(3)	(4)	(5)	(6)	(7)
Bangkala	123	71	-	-	-	-
Bangkala Barat	70	29	-	-	-	-
Tamalatea	76	40	-	-	-	-
Bontoramba	80	28	-	-	-	-
Binamu	143	56	-	-	-	-
Turatea	64	18	-	-	-	-
Batang	45	25	-	-	-	-
Arungkeke	30	29	-	-	-	-
Tarowang	47	25	-	-	-	-
Kelara	42	48	-	-	-	-
Rumbia	80	31	-	-	-	-
<b>Jumlah Total</b>	<b>800</b>	<b>400</b>	<b>-</b>	<b>-</b>	<b>-</b>	<b>-</b>

*Sumber : Kementerian Agama Kabupaten Jeneponto, 2022*

**Tabel 10.3** Banyaknya Rohaniawan Menurut Agama dan Kecamatan di Kabupaten Jenepono, 2022

Kecamatan	Ulama	Mubaliq	Khatib	Penyuluh Agama Islam
(1)	(2)	(3)	(4)	(5)
Bangkala	4	130	148	11
Bangkala Barat	6	128	128	10
Tamalatea	4	115	72	11
Bontoramba	2	28	110	11
Binamu	3	91	91	14
Turatea	4	64	45	11
Batang	3	10	78	7
Arungkeke	3	56	30	9
Tarawang	3	12	130	9
Kelara	5	70	63	11
Rumbia	3	60	100	8
<b>Jumlah Total</b>	<b>40</b>	<b>764</b>	<b>995</b>	<b>112</b>

*Sumber : Kementerian Agama Kabupaten Jenepono, 2022*

**Tabel 10.4** Jumlah Desa/Kelurahan yang Mengalami Bencana Alam<sup>2</sup> Menurut Kecamatan di Kabupaten Jeneponto, 2020–2022

Kecamatan	Banjir		
	2019	2020	2021
(1)	(2)	(3)	(3)
Bangkala	1	6	4
Bangkala Barat	-	-	4
Tamalatea	-	2	4
Bontoramba	6	-	1
Binamu	1	-	1
Turatea	-	-	2
Batang	-	3	-
Arungkeke	5	2	-
Tarowang	3	1	4
Kelara	-	2	-
Rumbia	-	-	4
<b>Jumlah Total</b>	<b>16</b>	<b>16</b>	<b>24</b>

Lanjutan Tabel 10.4

Kecamatan	Gempa Bumi		
	2019	2020	2021
(1)	(2)	(3)	(3)
Bangkala	-	-	-
Bangkala Barat	-	-	-
Tamalatea	-	-	-
Bontoramba	-	-	-
Binamu	-	-	-
Turatea	-	-	-
Batang	-	-	-
Arungkeke	-	-	-
Tarowang	-	-	-
Kelara	-	-	-
Rumbia	-	-	-
<b>Jumlah Total</b>	<b>-</b>	<b>-</b>	<b>-</b>

Lanjutan Tabel 10.4

Kecamatan	Tanah Longsor		
	2019	2020	2021
(1)	(2)	(3)	(3)
Bangkala	-	1	-
Bangkala Barat	-	-	-
Tamalatea	-	-	-
Bontoramba	2	1	2
Binamu	1	1	-
Turatea	-	-	-
Batang	-	1	1
Arungkeke	-	-	-
Tarawang	-	-	-
Kelara	-	-	-
Rumbia	-	-	-
<b>Jumlah Total</b>	<b>3</b>	<b>4</b>	<b>3</b>

*Sumber : BPS, Pendataan Potensi Desa, 2021*

**Tabel 10.5** Jumlah Penyandang Masalah Kesejahteraan Sosial Menurut Kecamatan dan Jenis Permasalahan di Kabupaten Jeneponto, 2022

Kecamatan	Jenis Permasalahan		
	Anak Terlantar	Anak Yang Berhadapan Hukum (12 - 18 Tahun)	Anak Jalanan
(1)	(2)	(3)	(4)
Bangkala	-	8	-
Bangkala Barat	-	-	-
Tamalatea	-	11	-
Bontoramba	-	-	-
Binamu	-	13	-
Turatea	-	3	-
Batang	-	-	-
Arungkeke	-	1	-
Tarowang	-	-	-
Kelara	-	-	-
Rumbia	-	-	-
<b>Jumlah Total</b>	-	<b>36</b>	-

Lanjutan Tabel 10.5

Kecamatan	Jenis Permasalahan			
	Penyandang Disabilitas		Bekas Warga Binaan Lapas (BWBLP)	Lanjut Usia Terlantar (60 tahun keatas)
	Fisik	ODGJ		
(1)	(5)	(6)	(7)	(8)
Bangkala	35	86	159	-
Bangkala Barat	33	47	37	-
Tamalatea	64	56	170	-
Bontoramba	29	36	98	-
Binamu	52	60	323	-
Turatea	80	36	72	-
Batang	13	38	89	-
Arungkeke	18	38	61	-
Tarowang	16	41	69	-
Kelara	24	45	70	-
Rumbia	28	76	47	-
<b>Jumlah Total</b>	<b>392</b>	<b>559</b>	<b>1195</b>	<b>-</b>

Lanjutan Tabel 10.5

Kecamatan	Jenis Permasalahan		
	Perempuan Rawan Sosial Ekonomi	Fakir Miskin	Korban Bencana Alam (KK)
(1)	(9)	(10)	(11)
Bangkala	-	-	66
Bangkala Barat	-	-	84
Tamalatea	-	-	126
Bontoramba	-	-	3
Binamu	-	-	45
Turatea	-	-	5
Batang	-	-	-
Arungkeke	-	-	1
Tarowang	-	-	-
Kelara	-	-	-
Rumbia	-	-	5
<b>Jumlah Total</b>	-	-	<b>335</b>



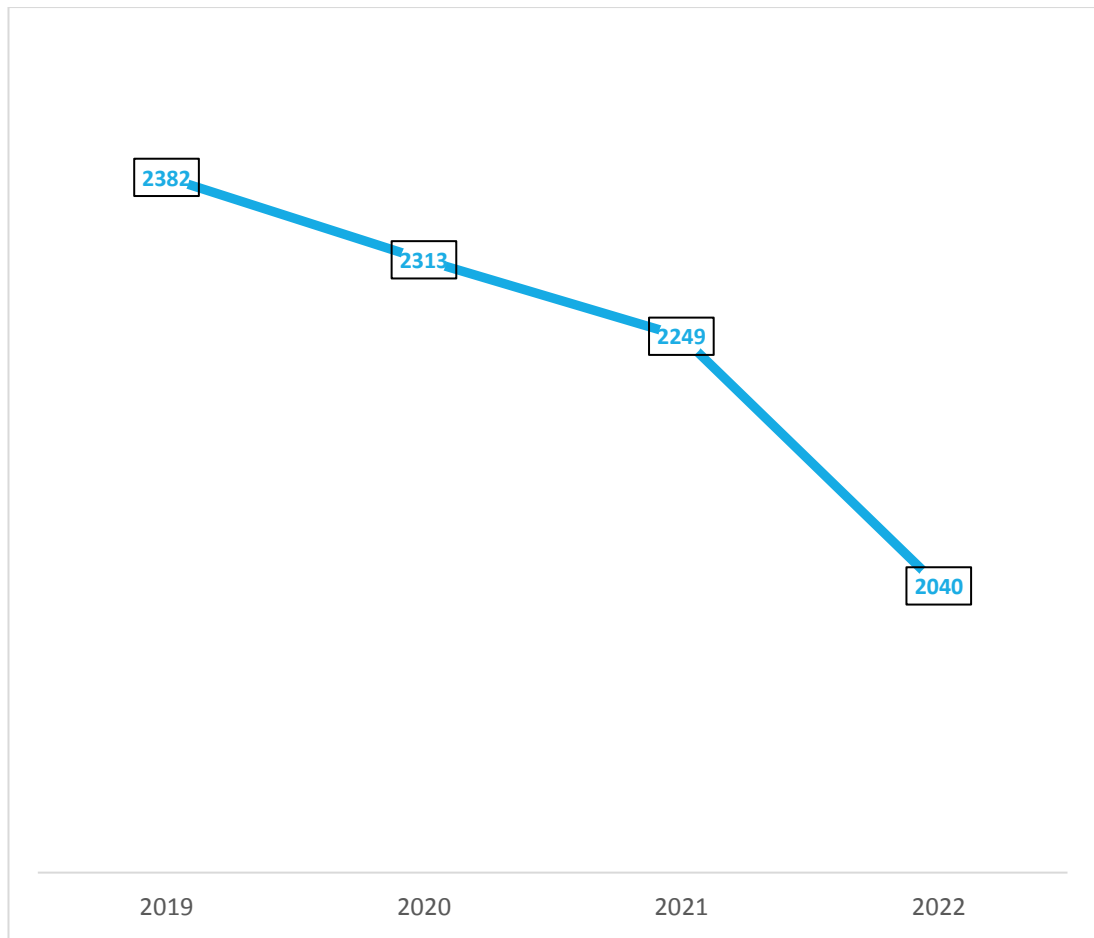
Lanjutan Tabel 10.5

Kecamatan	Jenis Permasalahan			
	Korban Bencana Sosial (KK)	Orang Dengan HIV/AIDS (ODHA)	Pemulung	Komunitas Adat Terpencil
(1)	(12)	(13)	(14)	(15)
Bangkala	-	-	-	45
Bangkala Barat	3	-	-	-
Tamalatea	8	-	-	-
Bontoramba	6	-	-	-
Binamu	13	-	-	-
Turatea	-	-	-	-
Batang	-	-	-	-
Arungkeke	2	-	-	-
Tarowang	13	-	-	-
Kelara	-	-	-	-
Rumbia	5	-	-	-
<b>Jumlah Total</b>	<b>50</b>	<b>-</b>	<b>-</b>	<b>45</b>

*Sumber : Dinas Sosial Kabupaten Jeneponto, 2022*

### PENJELASAN TEKNIS

1. Data Transportasi Dan Komunikasi meliputi :
  - a. Angkutan Darat
  - b. Angkutan Laut
  - c. Angkutan Udara
  - d. Telekomunikasi
2. Kendaraan Bermotor adalah setiap kendaraan yang digerakkan oleh peralatan Teknik yang ada pada kendaraan tersebut, biasanya digunakan untuk angkutan orang atau barang diatas jalan raya selain kendaraan yang berjalan diatas rel. Kendaraan bermotor yang dicatat adalah semua jenis kendaraan kecuali kendaraan bermotor TNI/POLRI dan Korps Diplomatik.
3. Mobil Penumpang adalah setiap kendaraan bermotor yang dilengkapi dengan tempat duduk untuk sebanyak-banyaknya delapan orang, tidak termasuk tempat duduk untuk pengemudi, baik dilengkapi atau tidak dilengkapi bagasi.
4. Mobil Bus adalah setiap kendaraan bermotor yang dilengkapi dengan tempat duduk untuk lebih dari delapan orang, tidak termasuk tempat duduk untuk pengemudi, baik dilengkapi atau tidak dilengkapi bagasi.
5. Mobil Truk adalah setiap kendaraan bermotor yang digunakan untuk angkutan barang, selain mobil penumpang, mobil bus, dan kendaraan bermotor roda dua.



**Gambar 11.1** Perkembangan Jumlah Kendaraan Bermotor Di Kabupaten Jeneponto, 2019 - 2022

*Sumber : Dinas Perhubungan Kabupaten Jeneponto, 2022*

**Tabel 11.1** Jumlah Kendaraan Bermotor Roda 4-6 (Wajib Uji) di Kabupaten Jenepono, 2019-2022

Jenis-jenis Kendaraan	2019	2020	2021	2022
(1)	(2)	(3)	(4)	(5)
Bus Besar	10	10	10	0
Mini Bus	281	259	189	72
Truk	544	593	595	603
Mikro Mini	877	702	682	567
Pick Up	662	741	773	798
Tangki	8	8	0	0
<b>Jumlah Total</b>	<b>2382</b>	<b>2313</b>	<b>2249</b>	<b>2040</b>

*Sumber : Dinas Perhubungan Kabupaten Jenepono, 2022*

**Tabel 11.2** Banyaknya Kunjungan Kapal dan Jumlah/Isi Kotor Menurut Bulan di Pelabuhan Jeneponto, 2022

Bulan	Kapal/Kapal Motor	
	Buah/Unit	GRT (M3)
(1)	(2)	(3)
Januari	92	138164
Februari	75	114104
Maret	88	104589
April	92	100109
Mei	87	101952
Juni	93	91804
Juli	83	105445
Agustus	75	107456
September	64	79504
Oktober	110	142340
November	106	140325
Desember	77	99743
<b>Jumlah Total</b>	<b>1042</b>	<b>1325535</b>

*Sumber : Kantor Pelabuhan Kabupaten Jeneponto, 2022*

**Tabel 11.3** Banyaknya Barang yang Dibongkar Melalui Pelabuhan Laut Jeneponto Menurut Kelompok Barang, 2019-2022

Kelompok Barang	2019	2020	2021	2022
(1)	(2)	(3)	(4)	(5)
Binatang Hidup (Ekor)				
• Kuda	13675	8608	11614	9436
• Kerbau	9394	6335	8665	6533
• Sapi	8954	6792	6938	4074
• Kambing	15753	11788	14466	24524
Rumput Laut	-	-	-	28
Kayu (m3)	2262	990	669	291
Kopra (ton)	-	-	-	-
Kargo (ton)	-	-	-	-
Batu Bara (MT)	-	2420066	3154448	2873282
Solar (ton)	-	-	-	-
Ikan (ton)	6	2	6	2
Lainnya (ton)	0	647	661	2

*Sumber : Kantor Pelabuhan Kabupaten Jeneponto, 2022*

**Tabel 11.4** Banyaknya Barang yang Dimuat Melalui Pelabuhan Laut Jeneponto  
Menurut Kelompok Barang, 2019-2022

Kelompok Barang	2019	2020	2021	2022
(1)	(2)	(3)	(4)	(5)
Jagung (ton)	86	78	56	1
Garam (ton)	176	231	76	21
Kapok (ton)	1	-	2	-
Beras (ton)	439	252	800	1028
Kargo (ton)	734	434	509	560
Semen (ton)	1	2	-	-
Kursi (ton)	-	-	-	10
Barang Campuran	-	-	-	40
Kayu (m3)	-	-	3 (M3)	-
Pasir	-	-	-	-
Lainnya (ton)	19	229	136	2

*Sumber : Kantor Pelabuhan Kabupaten Jeneponto, 2022*

**Tabel 11.5** Banyaknya Menara Telekomunikasi Menurut Kecamatan Di Kabupaten Jenepono, Tahun 2022

Kecamatan	Menara Telekomunikasi
(1)	(2)
Bangkala	20
Bangkala Barat	8
Tamalatea	9
Bontoramba	5
Binamu	25
Turatea	6
Batang	5
Arungkeke	6
Tarowang	11
Kelara	6
Rumbia	8
<b>Jumlah Total</b>	<b>109</b>

*Sumber : Dinas Komunikasi Informatika Dan Statistik Kabupaten Jenepono, 2022*